

Highway Hornets Oostenrijk Road book



Marcel Hovens
Highway Hornets
27-03-2016
marcel@highway-hornets-nest.com



27 maart 2016



Inhoudsopgave

BELANGRIJKE TELEFOON NUMMERS.....	5
VERKEER IN OOSTENRIJK	7
GELUIDSSIGNALLEN	7
MOBIEL BELLEN	7
PARKEREN.....	7
STOPPEN.....	7
PECH OF ONGEVAL.....	7
RIJDEN ONDER INVLOED.....	8
RIJSTROKEN	8
VERKEERSLICHTEN	8
VOORRANG.....	8
FILERIJDEN.....	8
SPOORWEGOVERGANG	8
MOTOR LATEN DRAAIEN.....	8
WAARSCHUWINGSSIGNAAL	9
ETAPPE 1 EDE – BAD LAASPHE (ZATERDAG 21-5-2016)	11
HOTEL INFORMATIE.....	11
ETAPPE 2 BAD LAASPHE – ROTHENBURG OB DER TAUBER (ZONDAG 22-5-2016)	13
HOTEL INFORMATIE.....	13
ETAPPE 3 ROTHENBURG OB DER TAUBER – BIBERWIER (MAANDAG 23-5-2016)	15
HOTEL INFORMATIE.....	15
ETAPPE 4 BIBERWIER – SILANDRO (DINSDAG 24-5-2016)	17
HOTEL INFORMATIE.....	17
ETAPPE 5 SILANDRO - SELVA DI VAL GARDENA (WOENSDAG 25-5-2016).....	19
HOTEL INFORMATIE.....	19
ETAPPE 6 SELVA DI VAL GARDENA – ISELSBERG (DONDERDAG 26-5-2016)	21
HOTEL INFORMATIE.....	21
ETAPPE 7 ISELSBERG – MARIAHOF (VRIJDAG 27-5-2016)	23
HOTEL INFORMATIE.....	23
ETAPPE 8 MARIAHOF – KAPFENBERG (ZATERDAG 28-5-2016)	25
HOTEL INFORMATIE.....	25
ETAPPE 9 KAPFENBERG – BRATISLAVA (ZONDAG 29-5-2016)	27
HOTEL INFORMATIE.....	27
ETAPPE 10 BRATISLAVA – WENEN (MAANDAG 30-5-2016)	29
TOTALEN.....	31



27 maart 2016



Belangrijke telefoon nummers

Politie	112/133
Ambulance	144
Brandweer	122
ANWB Alarmcentrale	+31 703141414
Nederlandse Ambassade	+43 158 93 90
Opernring 5, 7e verdieping 1010 Wenen	



27 maart 2016



Verkeer in Oostenrijk

Geluidssignalen

In Wenen moet het geven van geluidssignalen zo veel mogelijk vermeden worden. In de buurt van ziekenhuizen is het geven van geluidssignalen alleen toegestaan in geval van nood.

Mobiel bellen

Het is bestuurders van voertuigen (ook fietsers) verboden tijdens het rijden een mobiele telefoon vast te houden. Handsfree bellen is wel toegestaan.

Parkeren

- Met een parkeerverbodsbord (rond blauw bord met een rode rand en een rode diagonale balk) waarop een witte Romeinse I of II wordt weergegeven, wordt aangegeven dat aan de kant waar het bord staat een parkeerverbod geldt op de oneven dagen van de maand (I) of de even dagen van de maand (II).
- In een aantal grote steden in Oostenrijk zijn kortparkeerzones (blauwe zones) aanwezig. Voor deze zones geldt het volgende:
 - Hier kan kort worden geparkeerd met een speciaal parkeerkaartje van minimaal 30 minuten en maximaal 2 of 3 uur.
 - Deze zones worden aangeduid met een aan de rechterkant van de weg geplaatst vierkant wit bord met daarop afgebeeld het bord 'Verboden te parkeren' en daaronder de tekst 'Kurzparkzone'. Staat het bord aan de linkerkant van de weg, dan geldt de zone alleen aan die kant.
 - Er kunnen ook blauwe markeringen zijn aangebracht op het wegdek, de stoeprand, lantaarnpalen e.d.
 - Het einde van de kortparkeerzone wordt aangegeven met het bord in de kleur grijs en daaroverheen een zwarte diagonale balk.
 - Parkeerkaartjes voor deze zones kunnen worden gekocht bij een parkeerautomaat of bij metrostations, banken, tabakswinkels ('Trafik'), tankstations en dergelijke. Zie www.oamtc.at/parken voor meer informatie.
- Het is verboden te parkeren in zones die zijn gemarkeerd met een gele zigzagstreep of op plaatsen waar een onderbroken gele streep aanwezig is langs de kant van de weg.

Stoppen

Het is verboden te stoppen langs een doorgetrokken gele streep aan de kant van de weg en binnen 15 m van een tram- of bushalte.

Pech of ongeval

De bestuurder is bij pech of een ongeval verplicht een veiligheidshesje te dragen als deze het voertuig verlaat. De bestuurder moet bij pech of een ongeval een gevarendriehoek op voldoende afstand achter het voertuig plaatsen. Bij een ongeval dat heeft geleid tot lichamelijk letsel, is de bestuurder verplicht de politie te bellen.



Rijden onder invloed

Het maximaal toegestane alcoholgehalte in het bloed is 0,49 promille. Voor bestuurders die korter dan twee jaar een rijbewijs hebben, is de limiet 0,1 promille. Het is verboden te rijden onder invloed van drugs.

Rijstroken

Als binnen de bebouwde kom een weg uit minstens twee rijstroken voor iedere richting bestaat, is de bestuurder vrij om te kiezen welke rijstrook deze wil gebruiken, ongeacht de snelheid van het verkeer op de andere rijstroken. Buiten de bebouwde kom mag dit alleen in druk (file)verkeer. Een linkerrijstrook waarin tramrails liggen mag niet worden gebruikt.

Verkeerslichten

Wanneer rood en oranje tegelijkertijd branden zal het licht kort daarna op groen springen. Bestuurders dienen zich gereed te houden om weg te rijden. Nadat het groene licht vier maal heeft geknipperd, springt het op oranje. Bestuurders dienen zich gereed te houden om te stoppen. Bij oranje licht geldt doorrijden als een overtreding, tenzij de bestuurder de kruising zo dicht is genaderd dat veilig stoppen niet meer kan.

Voorrang

Als een bestuurder op een voorrangsweg rijdt en stopt, verliest deze het recht op voorrang. Overstekende kinderen hebben altijd voorrang. Trams hebben altijd voorrang. In Oostenrijk wordt meestal met een witte, onderbroken streep op het wegdek, maar soms ook met haaiantanden, aangegeven dat bestuurders voorrang moeten verlenen aan bestuurders op een kruisende weg. Op smalle bergwegen moet degenen die het makkelijkst kan uitwijken of terugrijden, voorrang verlenen.

Filerijden

Als zich op auto(snel)wegen een file vormt, zijn bestuurders wettelijk verplicht een middendoorgang (Rettungsgasse) vrij te maken. Dit betekent dat ze zoveel mogelijk rechts of links moeten gaan rijden, zodat er in het midden voldoende ruimte ontstaat voor hulpverlenende voertuigen, zoals ambulances en politieauto's. Als zich een file vormt op wegen met meer dan twee rijstroken per richting, moeten de bestuurders op de meest linkse rijstrook zoveel mogelijk links en de bestuurders op de overige rijstroken zoveel mogelijk rechts gaan rijden. Zie www.asfinag.at/rettungsgasse voor meer informatie.

Spoorwegovergang

Bij nadering van een onbewaakte spoorwegovergang met een wit bord met daarop een afbeelding van een trein en de tekst 'auf pfeifsignal achten' (let op het fluitsignaal), moeten bestuurders stoppen om te luisteren of er een trein aankomt (geadviseerd wordt om eventuele muziek uit te zetten en een raampje te openen).

Motor laten draaien

Als een voertuig in een tunnel tot stilstand komt, moet de motor worden uitgeschakeld. •Het bij stilstand warm laten draaien van de motor is verboden. Ook in



andere omstandigheden, bijvoorbeeld bij het wachten voor een overweg, is het onnodig laten draaien van de motor verboden.

Waarschuwingssignaal

Een praatpaal langs de autosnelweg is voorzien van licht. Dit wordt als knipperlicht in werking gesteld bij spookrijders, verkeersongevallen, files, mist en dergelijke. Als dit licht knippert, moeten bestuurders snelheid minderen en opletten voor het naderen van een gevaarlijke situatie.



Aantekeningen

<input type="checkbox"/>		<input type="checkbox"/>		<input type="checkbox"/>		<input type="checkbox"/>		AM	°C	PM	°C
--------------------------	---	--------------------------	---	--------------------------	---	--------------------------	--	----	----	----	----



Etappe 1 Ede – Bad Laasphe (zaterdag 21-5-2016)

Wat	Waar	Afstand	Tijd
Start	Ede	0	09:00
Pauze	Gulf Venlo	109	10:25
Lunch	Zur Raststat	236	12:00
Pauze	Zur Brücke	295	15:00
Finish	Hotel Wittgensteiner-Hof	349	16:00



Hotel informatie

Naam:	Hotel Wittgensteiner-Hof
Adres:	Wilhelmsplatz 1
Postcode	57334
Plaats	Bad Laasphe
Telefoon:	+4927525086800



Aantekeningen

<input type="checkbox"/>		<input type="checkbox"/>		<input type="checkbox"/>		<input type="checkbox"/>		AM	°C	PM	°C
--------------------------	---	--------------------------	---	--------------------------	---	--------------------------	--	----	----	----	----



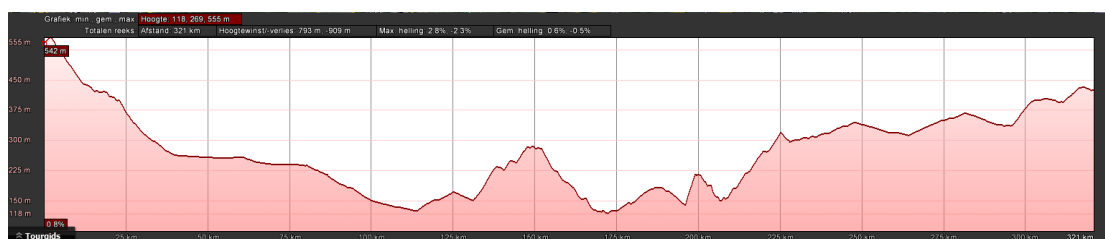
Etappe 2 Bad Laasphe – Rothenburg ob der Tauber (zondag 22-5-2016)

Wat	Waar	Afstand	Tijd
Start	Bad Laasphe	0	09:00
Tanken	Bad Laasphe	1	09:05
Pauze	Raststätte Limes-West	75	10:00
Lunch	Piazza	147	12:00
Tanken	BFT	213	14:30
Koffie	Bäckerei Gerd Frischmuth	233	15:20
Finish	Hotel Gasthof Zum Breiterle	329	18:00



Hotel informatie

Naam:	Hotel Gasthof Zum Breiterle
Adres:	Rödergasse 30
Postcode	91541
Plaats	Rothenburg ob der Tauber
Telefoon:	+4998616730



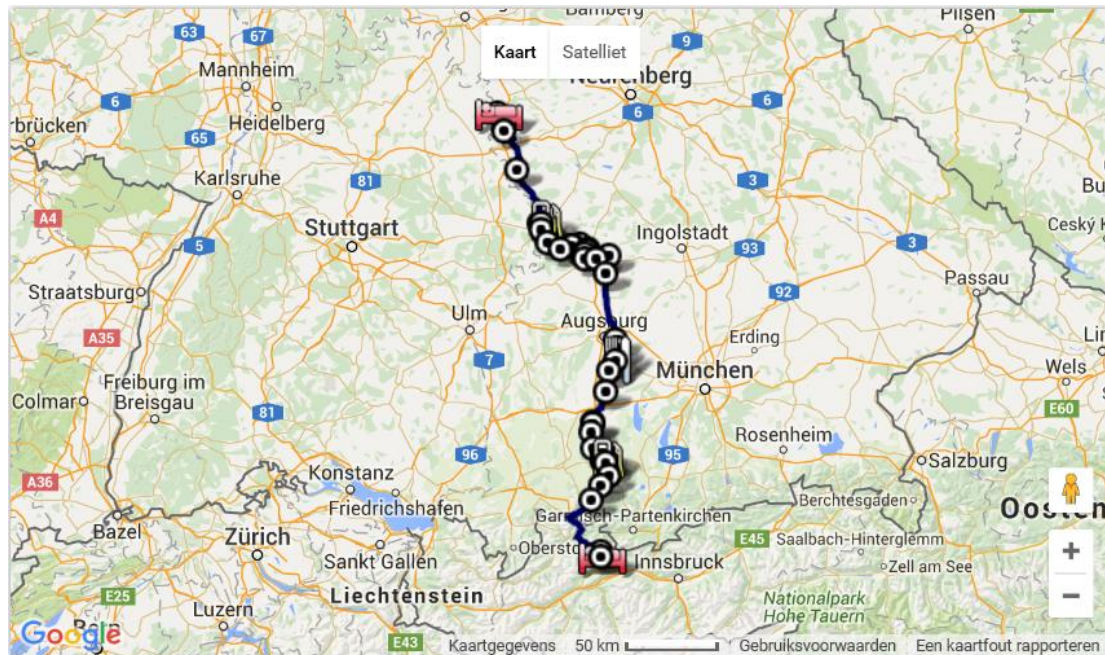
Aantekeningen

<input type="checkbox"/>		<input type="checkbox"/>		<input type="checkbox"/>		<input type="checkbox"/>		AM	°C	PM	°C
--------------------------	---	--------------------------	---	--------------------------	---	--------------------------	--	----	----	----	----



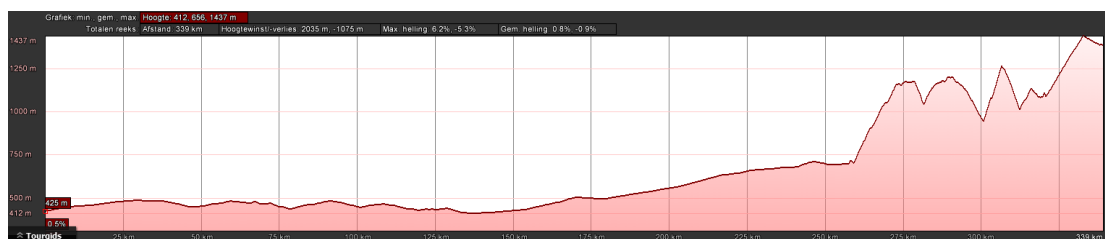
Etappe 3 Rothenburg ob der Tauber – Biberwier (maandag 23-5-2016)

Wat	Waar	Afstand	Tijd
Start	Rothenburg ob der Tauber	0	09:00
Koffie	Shell Wallerstein	70	10:00
Lunch	Bäckerei-Konditorei Wagner	192	13:30
Tanken	Esso Schöngau	263	14:20
Finish	Hotel Alpina Regina	346	17:30



Hotel informatie

Naam:	Hotel Alpina Regina
Adres:	Fernpass-Straße 54
Postcode	6633
Plaats	Biberwier
Telefoon:	+4356732469



Aantekeningen

<input type="checkbox"/>		<input type="checkbox"/>		<input type="checkbox"/>		<input type="checkbox"/>		AM	°C	PM	°C
--------------------------	---	--------------------------	---	--------------------------	---	--------------------------	--	----	----	----	----



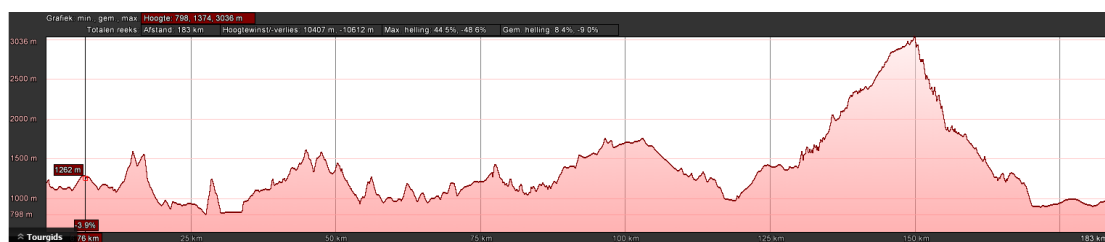
Etappe 4 Biberwier – Silandro (dinsdag 24-5-2016)

Wat	Waar	Afstand	Tijd
Start	Biberwier	0	09:00
Tanken	BP Nauders	98	10:30
Lunch	Umbrailpass	140	12:00
Koffie		166	14:30
Finish	Feldgärtenhof	210	16:00



Hotel informatie

Naam:	Feldgärtenhof
Adres:	Drei Kreuz Weg 4
Postcode	39028
Plaats	Silandro/Corzes (Kortsch/Schlanders)
Telefoon:	+390473730403



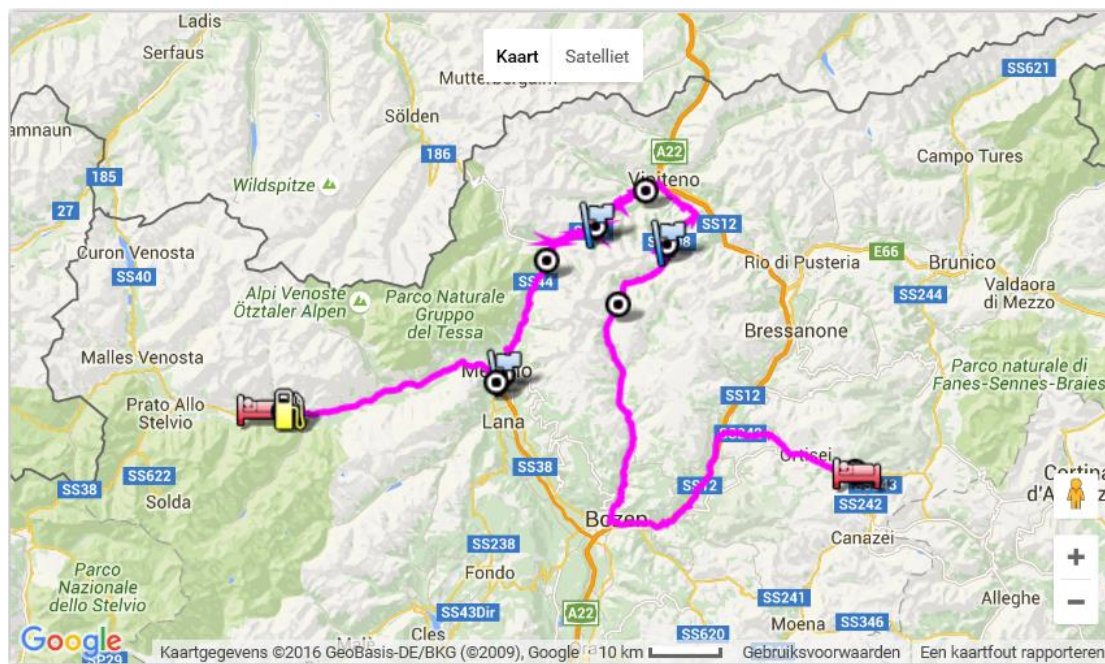
Aantekeningen

<input type="checkbox"/>		<input type="checkbox"/>		<input type="checkbox"/>		<input type="checkbox"/>		AM	°C	PM	°C
--------------------------	---	--------------------------	---	--------------------------	---	--------------------------	--	----	----	----	----



Etappe 5 Silandro - Selva di Val Gardena (woensdag 25-5-2016)

Wat	Waar	Afstand	Tijd
Start	Silandro	0	09:00
Tanken	Eni Bolzano	5	09:06
Koffie	Relax	39	10:00
Lunch	Penser Joch	111	13:00
Koffie		150	15:00
Finish	Garni Crepaz	204	17:00



Hotel informatie

Naam:	Garni Crepaz
Adres:	Str. Nives 26
Postcode	39048, Italië
Plaats	Selva di Val Gardena
Telefoon:	+390471795016



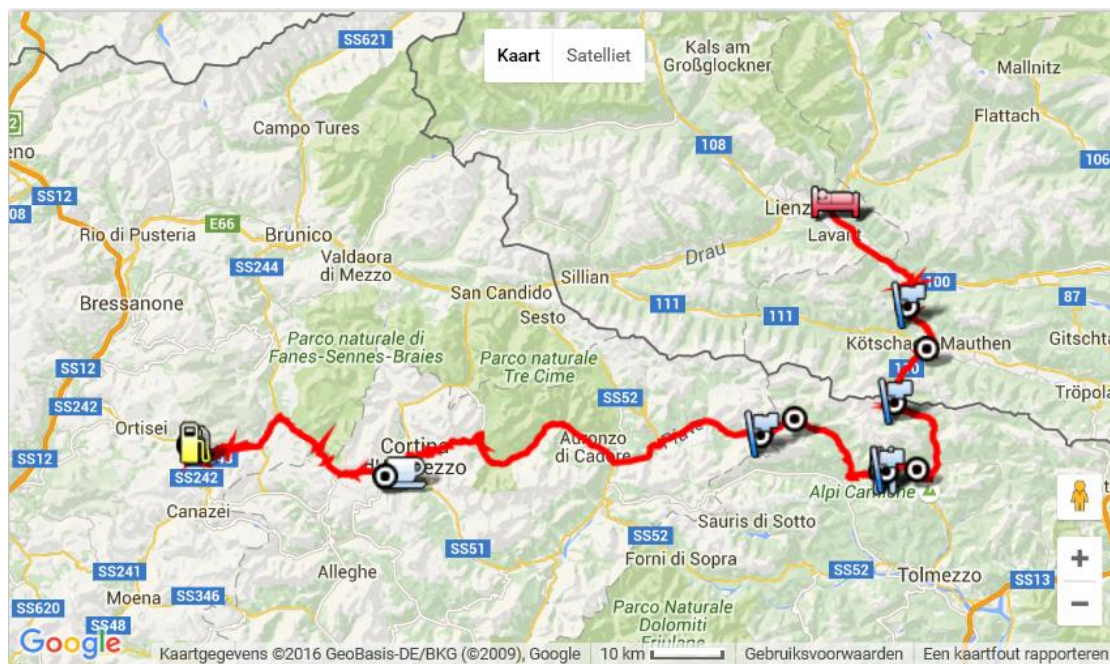
Aantekeningen

<input type="checkbox"/>		<input type="checkbox"/>		<input type="checkbox"/>		<input type="checkbox"/>		AM	°C	PM	°C
--------------------------	---	--------------------------	---	--------------------------	---	--------------------------	--	----	----	----	----



Etappe 6 Selva di Val Gardena – Iselsberg (donderdag 26-5-2016)

Wat	Waar	Afstand	Tijd
Start	Selva di Val Gardena	0	09:00
Tanken	Esso	1	09:05
Koffie	Hotel Vila Argentina	50	10:20
Lunch	Hotel Edelweis	140	13:30
Tanken	Eni Oberdrauburg	199	16:00
Finish	Frühstückspension Alpenrose	218	17:00



Hotel informatie

Naam:	Frühstückspension Alpenrose
Adres	Iselsberg 21
Postcode	9992, Oostenrijk
Plaats	Iselsberg
Telefoon:	+436645242375



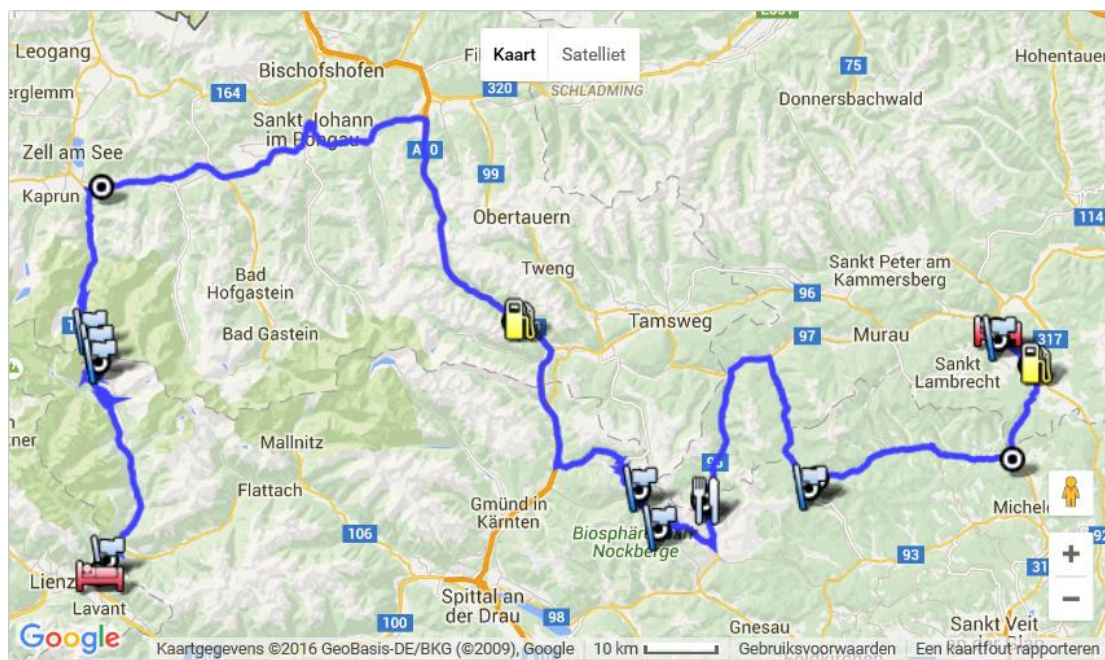
Aantekeningen

<input type="checkbox"/>		<input type="checkbox"/>		<input type="checkbox"/>		<input type="checkbox"/>		AM	°C	PM	°C
--------------------------	---	--------------------------	---	--------------------------	---	--------------------------	--	----	----	----	----



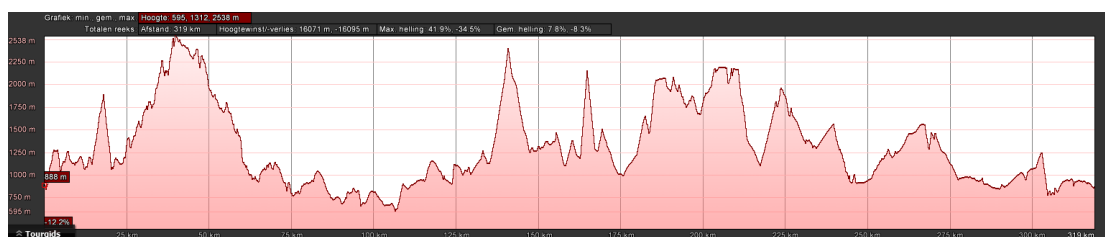
Etappe 7 Iselsberg – Mariahof (vrijdag 27-5-2016)

Wat	Waar	Afstand	Tijd
Start	Iselsberg	0	09:30
Tanken	Eni Zederhaus	160	10:30
Lunch	Tom's	234	13:30
Tanken	BP Murau	324	16:50
Finish	Mariahof	334	18:00



Hotel informatie

Naam:	Pension Haus Lambach Steiermark
Adres:	Lambach 260
Postcode	8812, Oostenrijk
Plaats	Mariahof
Telefoon:	+4335842500



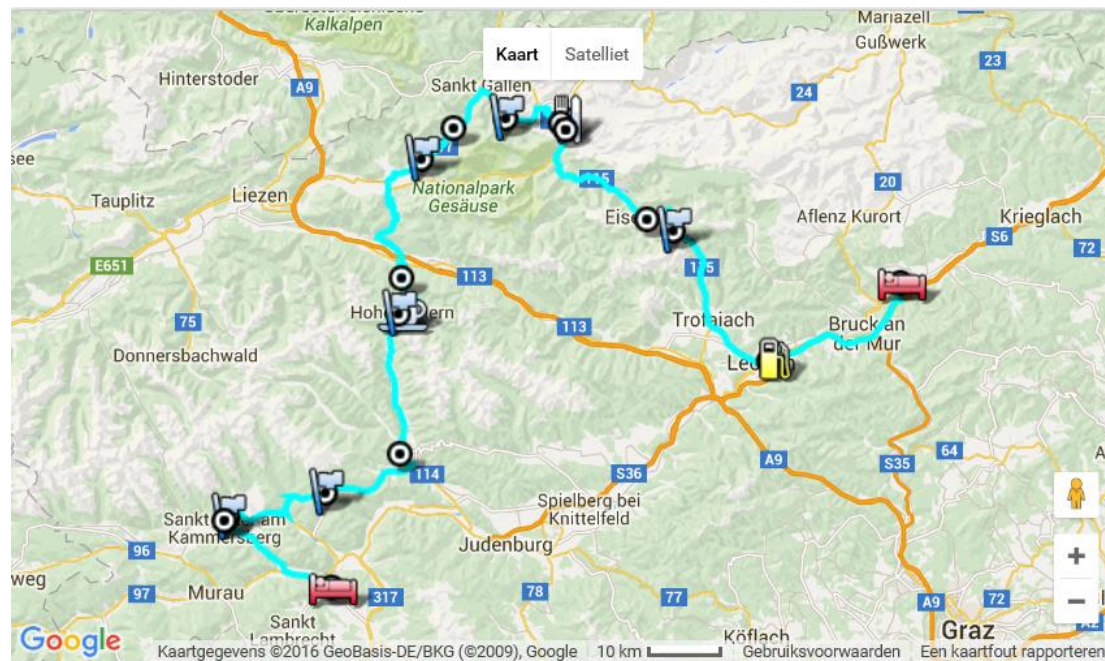
Aantekeningen

<input type="checkbox"/>		<input type="checkbox"/>		<input type="checkbox"/>		<input type="checkbox"/>		AM	°C	PM	°C
--------------------------	---	--------------------------	---	--------------------------	---	--------------------------	--	----	----	----	----



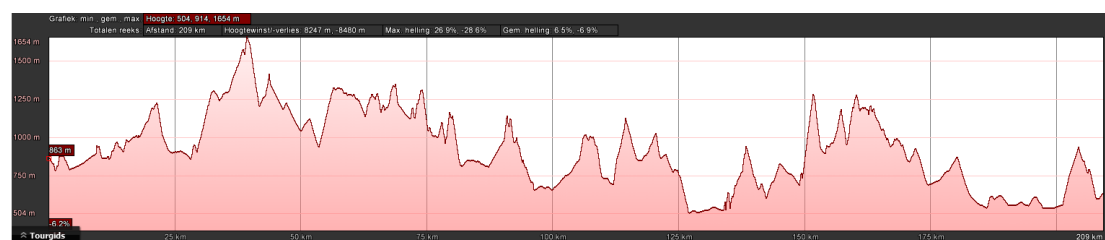
Etappe 8 Mariahof – Kapfenberg (zaterdag 28-5-2016)

Wat	Waar	Afstand	Tijd
Start	Mariahof	0	09:30
Koffie	Alpengasthof Lanz	73	10:00
Lunch	Milimeterbar	134	12:30
Tanken	Shell Leoben	188	14:30
Finish	Kapfenberg	212	16:00



Hotel informatie

Naam:	Art-Rooms-Gästezimmer
Adres:	Wiesenweg 7
Postcode	8605, Oostenrijk
Plaats	Kapfenberg
Telefoon:	+436644279305



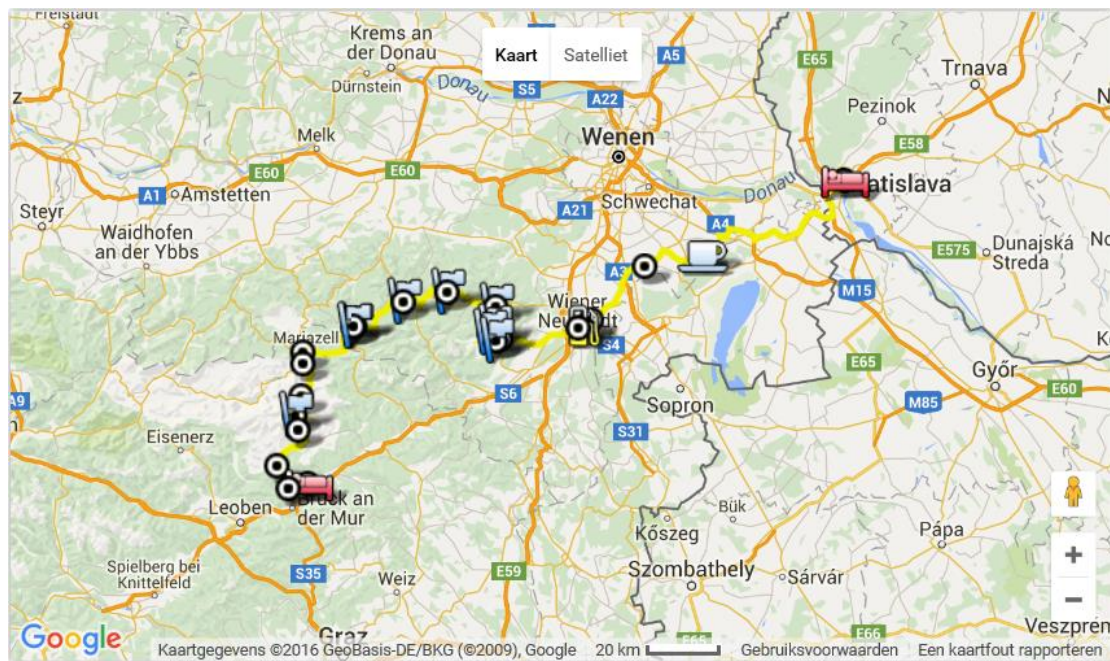
Aantekeningen

<input type="checkbox"/>		<input type="checkbox"/>		<input type="checkbox"/>		<input type="checkbox"/>		AM	°C	PM	°C
--------------------------	---	--------------------------	---	--------------------------	---	--------------------------	--	----	----	----	----



Etappe 9 Kapfenberg – Bratislava (zondag 29-5-2016)

Wat	Waar	Afstand	Tijd
Start	Kapfenberg	0	09:00
Koffie	Am Gescheid	78	10:00
Lunch	Apfel bauer	142	12:00
Tanken	Eni Wiener Neustadt	174	14:00
Koffie	Zu Grünen baum	218	15:00
Finish	Bratislava	278	17:00



Hotel informatie

Naam:	PREMIUM Business Hotel
Adres:	Priekopy 20/A
Postcode	821 08, Slowakije
Plaats	Ruzinov, Bratislava
Telefoon:	+421249491055



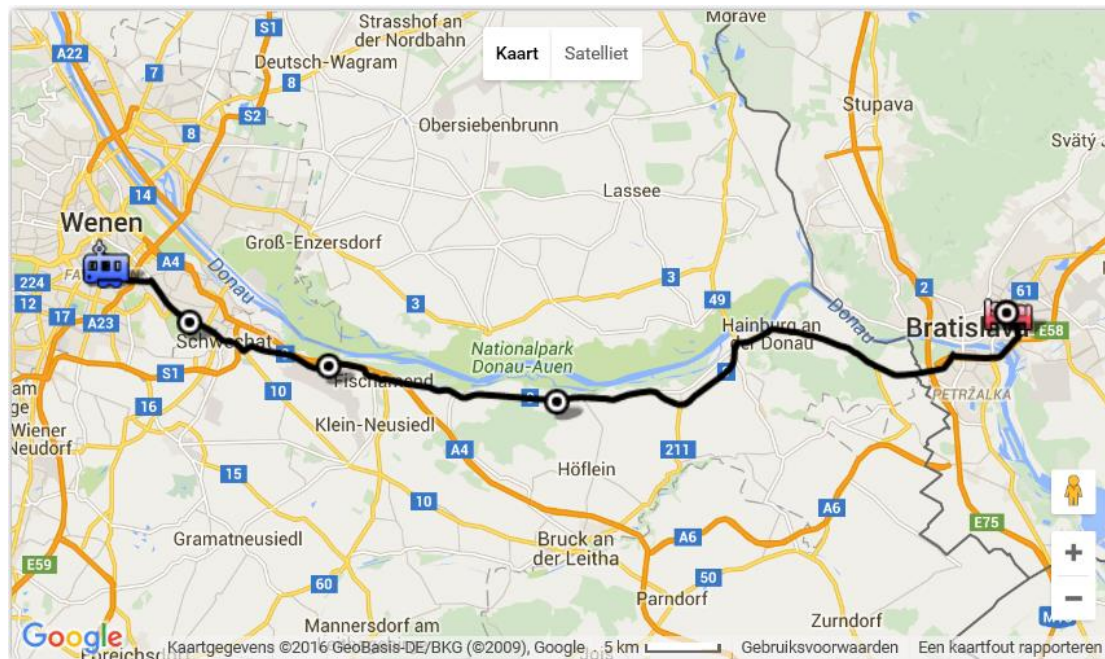
Aantekeningen

<input type="checkbox"/>		<input type="checkbox"/>		<input type="checkbox"/>		<input type="checkbox"/>		AM	°C	PM	°C
--------------------------	---	--------------------------	---	--------------------------	---	--------------------------	--	----	----	----	----



Etappe 10 Bratislava – Wenen (maandag 30-5-2016)

Wat	Waar	Afstand	Tijd
Start	Bratislava	0	10:00
Bahnhof	Wenen	68	11:30



Aantekeningen

<input type="checkbox"/>		<input type="checkbox"/>		<input type="checkbox"/>		<input type="checkbox"/>		AM	°C	PM	°C
--------------------------	---	--------------------------	---	--------------------------	---	--------------------------	--	----	----	----	----



Totalen

Dag	Etappe	Km
21 Mei	Etappe 1 Ede – Bad Laasphe	349
22 Mei	Etappe 2 Bad Laasphe – Rothenburg ob der Tauber	329
23 Mei	Etappe 3 Rothenburg ob der Tauber – Biberwier	346
24 Mei	Etappe 4 Biberwier – Silandro	190
25 Mei	Etappe 5 Silandro - Selva di Val Gardena	204
26 Mei	Etappe 6 Selva di Val Gardena – Iselsberg	218
27 Mei	Etappe 7 Iselsberg – Mariahof	331
28 Mei	Etappe 8 Mariahof – Kapfenberg	212
29 Mei	Etappe 9 Kapfenberg – Bratislava	278
30 Mei	Etappe 10 Bratislava – Wenen	68
		2525

Dag	Hotel + Trein	Kosten
21 Mei	Bad Laasphe	213,00
22 Mei	Rothenburg ob der Tauber	173,00
23 Mei	Biberwier	285,00
24 Mei	Silandro	161,00
25 Mei	Selva di Val Gardena	217,00
26 Mei	Iselsberg	169,00
27 Mei	Mariahof	177,00
28 Mei	Kapfenberg	154,00
29 mei	Bratislava	145,99
30 mei	Kosten Trein	445,00
30 mei	Kosten Autobahnvignet	40,25
		2180,24

