

Highway Hornets Go Braveheart Roadbook



Marcel Hovens
Highway Hornets
17-02-2026
marcel@highway-hornets-nest.com



© Copyright 2026

Alle rechten voorbehouden. Niets uit deze uitgave mag worden verveelvoudigd, of in een geautomatiseerd gegevensbestand worden opgeslagen, of openbaar gemaakt, in enige vorm of wijze, hetzij elektronisch, mechanisch, door fotokopieën, opnamen, of op enige manier, zonder voorafgaande schriftelijke toestemming van de Highway Hornets

13 maart 2026



Inhoudsopgave

BELANGRIJKE TELEFOON NUMMERS	5
WILLIAM WALLACE „BRAVEHEART“	7
ONRUST EN AANLOOP NAAR DE ONAFHANKELIJKHEIDSOORLOG	7
AANVAL OP LANARK	7
SLAG BIJ STIRLING BRIDGE.....	7
SLAG BIJ FALKIRK.....	8
VEROORDELING EN OVERLIJDEN.....	8
HERDENKING VAN WILLIAM WALLACE	8
ELECTRONIC TRAVEL AUTHORISATION	9
KOSTEN ETA.....	9
ETA AANVRAGEN	9
WAT HEB JE HIERVOOR NODIG?	9
VERKEER IN HET VERENIGD KONINKRIJK	10
RIJDEN ONDER INVLOED	10
MOBIELE TELEFOON	10
APPARATUUR MET EEN SCHERM	10
BASISVERKEERSREGELS.....	10
VOORRANG	10
ROTONDE	11
STILSTAAN.....	11
GELUIDSSIGNALEN.....	11
HELM.....	11
VERLICHTING	11
PASSAGIERS	11
FILERIJDEN	11
PARKEREN	12
KLIMAAT IN SCHOTLAND.....	13
ELEKTRICITEIT	13
VALUTA	13
PAKLIJST	14
ETAPPE 1 IJMUIDEN- NEW CASTLE - ABERFELDY (MAANDAG 18-5-2026) +1.....	17
ETAPPE 2 ABERFELDY - INVERNESS (WOENSDAG 20-5-2026)	19
ETAPPE 3 INVERNESS -THURSO (DONDERDAG 21-5-2026)	21
ETAPPE 4 THURSO - LOCHINVER (VRIJDAG 22-5-2026)	23
ETAPPE 5 LOCHINVER – ISLE OF SKYE (ZATERDAG 23-5-2026).....	25
ETAPPE 6 ISLE OF SKYE - MORAR (ZONDAG 24-5-2026)	27
ETAPPE 7 MORAR – ONICH (MAANDAG 25-5-2026)	29
ETAPPE 8 ONICH – STIRLING (DINSDAG 26-5-2026) + 1.....	31
ETAPPE 9 STIRLING – NEW CASTLE - IJMUIDEN (DONDERDAG 28-5-2026) + 1.....	33
TOTALEN	35



FERRY TIME TABLES.....37



Belangrijke telefoon nummers

Politie	112/999
Ambulance	112
Brandweer	112
ANWB Alarmcentrale	+31 703141414
Nederlandse Ambassade	+44 20 75 90 32 00
38 Hyde Park Gate	
London SW7 5DP	





13 maart 2026



William Wallace „Braveheart“

William Wallace werd bekend als een belangrijke Schotse vrijheidsstrijder. Hij leidde de opstand tegen de Engelse koning Eduard I en hij werd geroemd door zijn tactiek tijdens de Slag bij Stirling Bridge. Hoogverraad werd de ridder fataal.

Zoals met veel middeleeuwse figuren het geval was, is er weinig bekend over William Wallace. Er zijn maar weinig bronnen bewaard gebleven, en dat wat bewaard is, is vaak gekleurd. Waarschijnlijk werd William Wallace in 1272 geboren in de Schotse plaats Elderslie. Hij kwam uit een lage adellijke familie en hij had minimaal twee broers: Malcom en John. Er ontbreken veel bronnen over de jeugdijaren van Wallace. Wel is bekend dat hij op jonge leeftijd instructies kreeg als monnik in de Paisley Abbey in de Schotse regio Renfrewshire. Zijn vader werd in 1291 vermoord door de Engelsen. Hier zou de wrok van Wallace tegen de Engelsen door veroorzaakt zijn.

Onrust en aanloop naar de onafhankelijkheidsoorlog

Na de dood van de Schotse koning Alexander III in 1286 claimden dertien families de troon. De situatie liep bijna uit op een burgeroorlog. De Engelse koning Edward I werd aangesteld als bemiddelaar. In die rol als bemiddelaar zorgde Edward er in 1292 voor dat de Schotten John Balliol tot koning kozen. Daardoor stond Balliol wel in het krijt bij Edward. Daarom stelde Balliol als voorwaarde aan zijn koningschap dat Edward I door de Schotten als leenheer werd erkend. Dit gebeurde, waarna Edward een plaats kreeg in de Schotse politiek. Nadat Balliol in 1296 zijn eed brak, begon de Schotse onafhankelijkheidsoorlog. Er volgden vele schermutselingen tussen de Engelsen en Schotten. William Wallace was één van die Schotse edelen die de strijd tegen de Engelsen aanging.

Aanval op Lanark

Volgens het vijftiende-eeuwse gedicht *The Actes and Deidis of the Illustre and Vallyeant Campioun Schir William Wallace*, viel Wallace in mei 1297 het Zuid-Schotse stadje Lanark aan, waar hij de uit Engeland afkomstige lokale sheriff ombracht. Volgens de dichter Blind Hary was de aanval een wraakactie voor de moord op de vrouw van Wallace. De echte strijd barstte pas vier maanden later los.

Slag bij Stirling Bridge

De stad Stirling was op 11 september 1297 het podium voor een belangrijke veldslag tussen de Schotten en de Engelsen. William Wallace nam samen met Andrew Moray de leiding over het Schotse leger, dat kleiner was dan de Engelsen. De Schotten wisten op sluwe wijze de Engelse cavalerie in te sluiten op de Stirling Bridge. De Engelsen waren haast kansloos. Een belangrijke overwinning van Wallace en het Schotse leger was daarmee een feit. Wallace werd ongeveer een half jaar later voor deze daad beloond. Wallace werd geridderd en uitgeroepen tot de beschermer van het koninkrijk Schotland. Na zijn onderscheiding leidde Wallace nog een aantal plundertochten in het grensgebied.



Slag bij Falkirk

De strijd was echter nog niet gestreden. Koning Edward en het Engelse leger rukten opnieuw op richting Schotland. Wallace wist niet hoe snel hij uit het grensgebied weg moest komen. Zo kon Edward oprukken tot Falkirk, in het midden van Schotland. Hier bleken Wallace en zijn leger te zwak voor de Engelsen. In een poging nieuwe militaire steun te verzamelen, belandde Wallace in Frankrijk. Hij wist uit handen van de Engelsen te blijven. De Schotse edelen smeekten Wallace om terug te keren. In 1303 zette hij alweer voet op Schotse bodem. De Engelsen waren alles behalve blij met zijn terugkeer en vielen hem nog een aantal keer tevergeefs aan.

Veroordeling en overlijden

In 1305 werd hij verraden door de Schotse ridder John de Menteith, die loyaal was aan Engeland. In augustus 1305 werd Wallace in Glasgow opgepakt. Hij werd uitgeleverd aan de Engelse koning in Londen. Vervolgens werd hij door twee paarden naar zijn executieplaats in Londen gesleept. Op 23 augustus 1305 werd Wallace veroordeeld tot hoogverraad en moord op onschuldige burgers. Hij moest eerst een marteling ondergaan. Vervolgens werd hij gecastreerd, opengesneden en werden zijn ingewanden verbrand. Daarna werd hij opgehangen en gevierendeeld. Honderden Engelse burgers waren getuige van dit schouwspel. Zijn hoofd werd op de Londen Bridge tentoongesteld en zijn ledematen waren op diverse plekken op een tentoonstelling te vinden. De onafhankelijkheidsstrijd werd onder leiding van de Schotse koning Robert the Bruce (1306-1329) voortgezet.

Herdenking van William Wallace

In Schotland wordt men vaak herinnerd aan de heldendaad van de patriot. Op veel locaties in Schotland zijn gedenktekens en standbeelden van de legendarische vrijheidsstrijder te vinden.



Electronic Travel Authorisation

Nederlandse reizigers hebben vanaf 2 april 2025 een Electronic Travel Authorisation (ETA) nodig voor hun reis naar het Verenigd Koninkrijk.

Reizigers naar Engeland, Noord-Ierland, Schotland en Wales, moeten zich verplicht vooraf online aanmelden bij de Britse overheid. Deze regel gold al voor niet-Europese reizigers. De ETA is géén visum. Je hebt als Nederlandse burger een visum nodig voor een verblijf in Groot-Brittannië en Noord-Ierland wanneer je langer dan 180 dagen verblijft. Landen als de Verenigde Staten en Canada hanteren al langer zo'n visumvrij reizen systeem. De Britse overheid heeft dit systeem ingevoerd voor een betere grensbeveiliging.

Reis je rechtstreeks naar Ierland? Dan heb je geen ETA nodig. Maar reis je van of naar Ierland via het Verenigd Koninkrijk, vergeet dan niet om een ETA aan te vragen.

Kosten ETA

Een ETA is in principe twee jaar geldig en kost £ 16,- per persoon (omgerekend circa € 19,-). Verloopt je paspoort in deze twee jaar, dan moet je een nieuwe reistoestemming aanvragen.

ETA aanvragen

Er zijn twee manieren om een ETA aan te vragen. De gemakkelijkste manier is om een ETA via de UK-ETA app aan te vragen. Via de app gaat het proces sneller. Ook kan je via de officiële website van de Britse overheid een ETA aanvragen. Over het algemeen ontvang je dan binnen drie dagen bericht of je ETA akkoord is en kan je met een gerust hart naar het VK reizen. Vraag een ETA altijd via deze website aan of via de app die daarop staat vermeld. Gebruik geen andere aanbieders, websites en apps, zo voorkom je dat je slachtoffer wordt van oplichting.

Wat heb je hiervoor nodig?

- Een geldig paspoort
- Toegang tot je e-mail
- Een creditcard, debitcard, Apple Pay of Google Pay



Verkeer in het Verenigd Koninkrijk

Rijden onder invloed

In Schotland is het maximaal toegestane alcoholgehalte in het bloed 0,5 promille, in de rest van Groot-Brittannië en in Noord-Ierland geldt een limiet van 0,8 promille. Het is verboden te rijden onder invloed van drugs. Een positief resultaat van een speekseltest kan leiden tot boetes tot 5000 pond en/of een gevangenisstraf van maximaal zes maanden en kan ertoe leiden dat het rijbewijs minimaal twaalf maanden wordt ingetrokken.

Mobiele telefoon

Het is bestuurders van gemotoriseerde voertuigen verboden tijdens het rijden een mobiele telefoon vast te houden. De boete voor het vasthouden van een mobiele telefoon is hoog.

Let op: Ook als het voertuig stilstaat (met draaiende motor) in de file of voor een rood verkeerslicht, mag de bestuurder geen mobiele telefoon vasthouden. Handsfree bellen is wel toegestaan.

Apparatuur met een scherm

Er mag tijdens het rijden geen apparatuur met een scherm, zoals een smartphone, tablet of dvd-speler, aanwezig zijn binnen het gezichtsveld van de bestuurder. Alleen navigatieapparatuur is toegestaan.

Basisverkeersregels

Je moet links rijden en rechts inhalen.

Voorrang

De meeste kruispunten in Groot-Brittannië en Noord-Ierland zijn voorzien van voorrangsborden en -markeringen. Op kruisingen van rustige straten en landwegen zijn soms geen verkeerstekens aanwezig. Op deze kruisingen heeft niemand voorrang, want in Groot-Brittannië geldt de regel Verkeer van links heeft voorrang niet. In dat geval wordt je aangeraden goed uit te kijken en bij twijfel altijd voorrang te verlenen.

In Groot-Brittannië en Noord-Ierland wordt niet met haaiantanden, maar met een dubbele onderbroken streep aangegeven dat bestuurders voorrang moeten verlenen aan bestuurders op een kruisende weg. Meestal wordt deze dubbele onderbroken streep voorafgegaan door een grote omgekeerde driehoek op het wegdek. Daarnaast wordt ook vaak nog een driehoekig verkeersbord met de tekst Give way (Voorrang verlenen) gebruikt.

Kruispunten kunnen over het hele kruisingsvlak voorzien zijn van diagonale gele strepen. Bestuurders mogen deze zogenoemde box junctions alleen oprijden als ze zonder te stoppen het kruispunt kunnen passeren. Bestuurders mogen wel op de kruising stoppen, als ze bij het rechtsaf slaan voor tegemoetkomend verkeer moeten wachten.

Bestuurders moeten een bus, touringcar of tram voorrang verlenen wanneer ze dat veilig kunnen doen, in het bijzonder wanneer deze met richtingaanwijzers aangeeft de halte te willen verlaten.

Voetgangers hebben voorrang op zebrapaden die zijn voorzien van gele knipperbollen.



Rotonde

Op een rotonde rijdt het verkeer met de klok mee.

Als je een rotonde wilt oprijden, moet je voorrang verlenen aan bestuurders die zich al op de rotonde bevinden (bestuurders van rechts), tenzij anders wordt aangegeven.

Anders dan in Nederland moet je bij het naderen van een rotonde al de richting aangeven die je na de rotonde wilt volgen:

Naar links (een kwart rotonde): geef continu richting aan naar links.

Rechtdoor (halve rotonde): geef in eerst geen richting aan en geef pas richting aan naar links wanneer je de laatste afslag vóór de afslag die je wilt nemen, bent gepasseerd.

Naar rechts (driekwart rotonde): geef eerst richting aan naar rechts en geef pas richting aan naar links wanneer je de laatste afslag vóór de afslag die je wilt nemen, bent gepasseerd.

Op een rotonde met meer rijstroken moet je zo veel mogelijk de richting aanhouden die je wilt volgen.

Stilstaan

Een clearway is een weg of weggedeelte waar een verbod om stil te staan geldt. Een clearway wordt aangeduid met een rond bord met een rode rand en een blauw veld met daaroverheen een rood kruis, waarmee ook in Nederland een verbod om stil te staan wordt aangegeven.

In stedelijke gebieden en met name in Londen komen ook red routes voor waar een verbod om stil te staan geldt. Dit zijn grote wegen met aan de kant een doorgetrokken enkele of dubbele rode streep. Bij een enkele rode streep geldt het verbod gedurende de tijd die vermeld staat op het bijbehorende verkeersbord en bij een dubbele doorgetrokken rode streep geldt het verbod om stil te staan permanent.

Geluidssignalen

Binnen de bebouwde kom is claxonneren verboden tussen 23.30 en 7.00 uur. Geluidssignalen kunnen worden vervangen door knipperen met groot licht, mits tegenliggers hierdoor niet gehinderd worden. Het is verboden te claxonneren als je auto stilstaat (tenzij je daarmee een gevaar kunt afwenden).

Helm

Het dragen van een helm is verplicht voor zowel bestuurder als passagier. Het dragen van een helm is niet verplicht voor passagiers in een zijspan. De bestuurder en passagier(s) van een trike of quad hoeven geen helm te dragen, maar het dragen van een helm wordt wel met klem geadviseerd. Let op: in Noord-Ierland is het op een quad wel verplicht een helm te dragen.

Verlichting

Dimlicht overdag is niet verplicht, maar wordt aangeraden.

Passagiers

Het is toegestaan om op een motor maximaal één passagier te vervoeren, mits hiervoor een speciale zitplaats en voetsteunen aanwezig zijn.

Filerijden

Het is toegestaan om in een file tussen de rijen stilstaande of langzaam rijdende auto's (maximaal 30 km/h) door te rijden, mits andere verkeersdeelnemers niet in gevaar worden gebracht.



Parkeren

Op parkeerterreinen zijn vaak speciale parkeervakken voor motoren aanwezig, waar je meestal gratis mag parkeren. Als deze bezet zijn of niet aanwezig zijn, kun je het beste ter plaatse (indien mogelijk bij de parkeerwacht) informeren waar je de motor mag parkeren. Het is uiteraard ook toegestaan om, tegen betaling, in parkeervakken voor auto's te parkeren.

Bij pay-and-display-parkeerplaatsen mag je met de motor alleen parkeren als dat expliciet op een bord of parkeermeter wordt aangegeven. Het is in Londen verboden om de motor op de stoep te parkeren. Elders is parkeren op de stoep alleen toegestaan als dat met borden of andere verkeerstekens wordt aangegeven en voetgangers niet gehinderd worden.

Let op: De regels voor het parkeren van een motor kunnen verschillen per plaats of regio. Je wordt daarom aangeraden ter plaatse na te vragen waar je de motor mag parkeren.



Klimaat in Schotland

Averages	Jan	Feb	Mar	Apr	May	Jun	Jul	Aug	Sep	Oct	Nov	Dec
Rainfall (mm)	93	67	67	53	54	58	71	80	82	96	93	95
Temp (°C)	3.4	3.5	4.8	6.8	9.5	12	13.9	13.7	11.6	8.7	5.7	3.6
Min Temp (°C)	0.9	0.8	1.9	3.3	5.7	8.4	10.4	10.2	8.3	5.8	3.1	1
Max Temp (°C)	6.1	6.3	8	10.4	13.4	15.7	17.6	17.3	15	11.7	8.5	6.3

Elektriciteit

In het Verenigd Koninkrijk is net als in Nederland 220V spanning. **Let op je een verloopstekker nodig.**

Valuta

Het Verenigd Koninkrijk heeft vastgehouden aan de eigen munteenheid, de Britse Pond.

Schotland heeft haar eigen versie van de pond, de Schotse Pond. 1 Schotse pond is overigens gelijk aan 1 Britse pond. Mocht u aan het einde van uw vakantie Schotse ponden overhouden dan kunt u daar in Noord Engeland over het algemeen zonder problemen mee betalen. Als u echter zuidelijker in Engeland komt dan kan er wel eens moeilijk over gedaan worden.

1 GB Pond = 1,16 Euro



Paklijst

Motorkleding

- Laarzen
- Motorbroek
- Motorjas
- Helm
- Zonnebril / reservebril
- Handschoenen
- Reserve handschoen (droogt langzaam)
- Regenkleding

Kleding

- Badslippers
- Gewone gympen of schoenen
- 1 lange broek en 1 korte broek (of liefst een combinatie)
- 2 T-shirts (evt. 1 met lange mouwen)
- Onderbroeken
- Sokken (minstens 1 paar warme)
- Warme (fleece) trui of jas
- Petje (Zon, kou)
- Zwembroek

Verzorging

- Handdoekje (evt van buitensportzaak)
- Shampoo/doucheschuim
- Scheergerei
- Kam (indien nodig)
- Deodorant
- Tandborstel /Tandpasta
- Flesje water
- Zonnebrand
- Papieren zakdoekjes (ook voor oliepeilen en het betere boompoepen)
- Anti-muggen lotion (sommige gebieden)

Documenten

- Giro/bankpasje/Creditcard
- Contant geld
- Paspoort / ID kaart
- Rijbewijs
- Groene kaart
- Kentekenbewijs
- ANWB pas & IRK & Camping Key Card
- Adreslijst wie te waarschuwen
- Gegevens reisverzekering / zorgpas

Algemeen

- Zakmes of Multi tool
- EHBO setje
- Telefoon (met lader)
- Bluetooth headset (met lader)
- Navigatiesysteem (eventueel ook een kaart)
- Zaklampje + (res) batterijen
- Foto en/of filmcamera, actioncam laders en batterijen, evt statief
- Laptopje met lader (basecamp, reparatiehandleidingen)
- Balpen & notitieblok(je)
- Motorslot
- Reservesleutel motor & slot
- Spanband(en)
- Stekkerblok / verloopstekker
- Vuilniszakken (voor droog opbergen)

Slapen (niet voor hotel)

- Slaapzak /binnenzak
- Tentje /grondzeil
- Slaapmatje / luchtbed met pomp
- Kussen
- Pannetje /brander /bestek /bord /mok

Pechhulp & Diversen

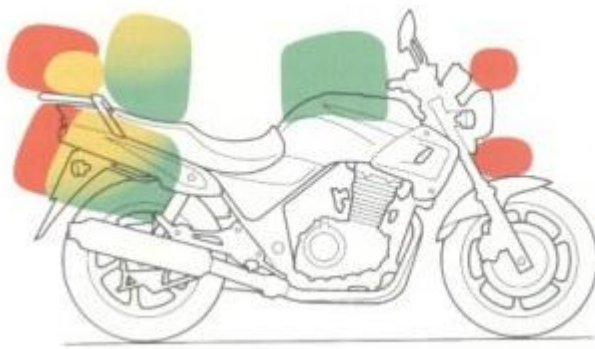
De volgende artikelen hoeft niet iedereen bij zich te hebben, zorg voor een verdeling onderling.

- Banden reparatieset
- Spanningsmeter
- Tie-wraps / rol ducttape
- Boordgereedschap
- Overzicht van dealers (POI in Navi)
- Reserve Lampen
- Stuk touw om eventueel te slepen
- Brandstof tankje
- Motorolie
- Instructieboekjes motor & alarm
- Elektriciteitsdraad (3m)
- Slang voor brandstofhevel (1,5m)
- Reserveventiel & stofdopje
- Isolatieband
- Reflecterend vest



Bagage

Blijf binnen de aanbevolen laadcapaciteit van je motor (zie ook het artikel over zware motoren en remafstand). Weeg alle bagage van tevoren, inclusief jezelf in volledige



motorkleding. Als je je motor pakt, zorg dan dat de zwaarste dingen zoveel mogelijk in het midden van je motor zitten en niet te veel gewicht aan de achterkant. Bepak zadeltassen om en om, zodat

het gewicht gelijkmatig verdeeld wordt, en de zware stukken in de tanktas. Wat je het eerst nodig hebt, pak je bovenop. Verpak de bagage in waterdichte koffers, tassen of plunjezakken.

Breng bandenspanning en veerinstelling op peil voor de extra last en voorzie een testrit met volgeladen motor (bagage en passagier) enkele dagen voor het vertrek. Te lage bandenspanning is gevaarlijk doordat je banden oververhit kunnen raken (band knapt), je stureigenschappen beïnvloed worden en het kost je ook nog eens extra benzine. Zorg dat er stofdoepjes op je ventielen zitten. Denk ook aan de hoogteregeling van je lichten.

Motor voorbereiden

- Afspraak maken voor onderhoudsbeurt (minmaal 2 weken voor de motortoertocht)
- Banden controleren voldoen profiel & spanning
- Remmen controleren vloeistof niveau & remschoen
- Aandrijflijn controleren, eventueel ketting smeren
- Verlichting controleren, bij langere motortoertocht ook accu niveau controleren
- Overig zoals koppeling, gashandel, bevestiging bagage / koffers
- Oliepeil controleren
- Koelvloeistof controleren

Laatste moment

- Tanktas voor spullen waar je gemakkelijk toegang tot wil hebben
- Eten en drinken voor onderweg (voor het geval dat je pech krijgt)
- Flesje water

In Case of Emergency (ICE)

Maak voor de thuisblijvers een lijst van adressen en telefoonnummers van locaties waar je gaat verblijven en van met wie je onderweg bent. Maak een lijst van contactpersonen om me te nemen die moeten gewaarschuwd bij calamiteiten. Maak in je contactlijst van je telefoon een contact ICE aan met daarin je primaire contact in geval van calamiteit. Zorg eventueel voor een medicijn verklaring.



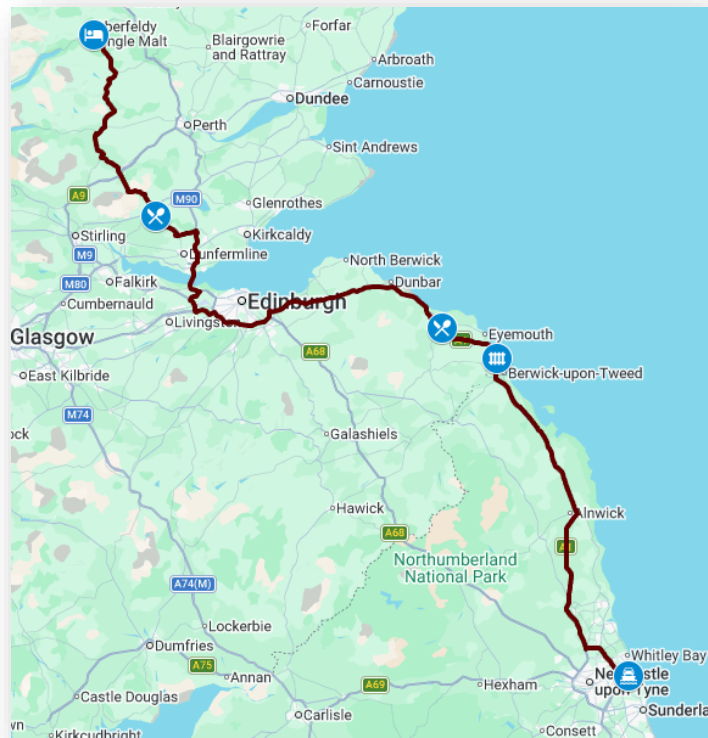
Aantekeningen

<input type="checkbox"/>		<input type="checkbox"/>		<input type="checkbox"/>		<input type="checkbox"/>		AM °C	PM °C
--------------------------	---	--------------------------	---	--------------------------	---	--------------------------	--	-------	-------



Etappe 1 IJmuiden- New Castle - Aberfeldy (Maandag 18-5-2026) +1

Wat	Waar	Afstand	Tijd
Ferry	IJmuiden - NewCastle	0	16:30
Start	New Castle	0	10:30
Pauze	Cedar Cafe	132	11:30
Tanken	BP Musselburgh	189	12:30
Pauze	Powmill Milkbar	255	13:50
Finish	Aberfeldy Dinsdag 19-5-2026	330	16:00



Hotel informatie

Naam:	Schiehallion Hotel
Adres:	6 Dunkeld Street
Postcode	PH15 2AF
Plaats	Aberfeldy
Telefoon:	+44 1887 820421



Aantekeningen

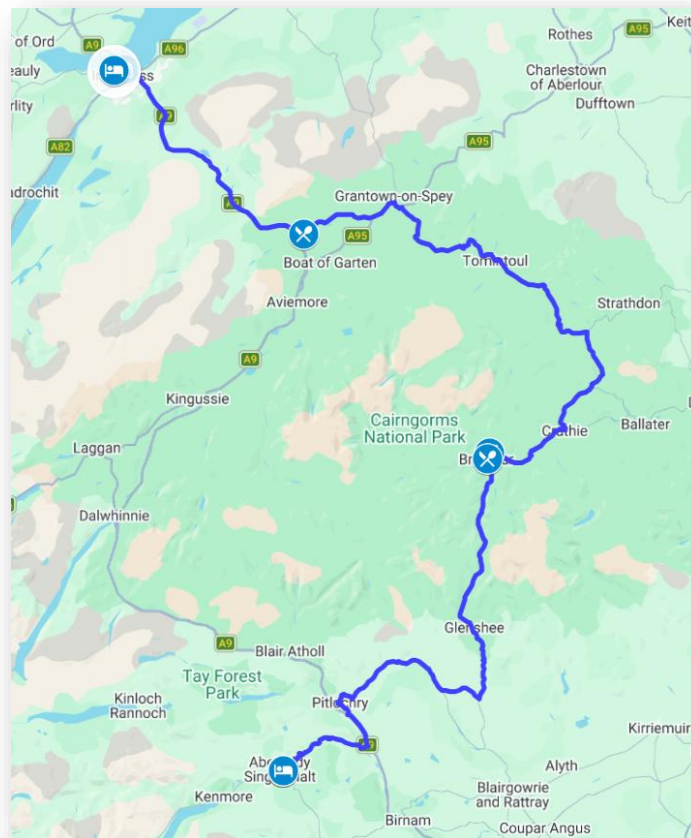
<input type="checkbox"/>		<input type="checkbox"/>		<input type="checkbox"/>		<input type="checkbox"/>		AM °C	PM °C
--------------------------	---	--------------------------	---	--------------------------	---	--------------------------	--	-------	-------



Braemar Castle is een kasteel in de buurt van de plaats Braemar in Aberdeenshire, Schotland. Het kasteel is sinds 2008, na restauratie, toegankelijk voor het publiek en wordt gehuurd door een lokale liefdadigheidsinstelling.

Etappe 2 Aberfeldy - Inverness (woensdag 20-5-2026)

Wat	Waar	Afstand	Tijd
Start	Aberfeldy	0	10:00
Tanken	Jet	1	10:00
Lunch	The Hungry Highlander	87	11:30
Foto	Braemar Castle	88	12:30
Koffie	Old Bakery	173	14:00
Tanken	BP inverness	213	15:30
Finish	Inverness	215	16:00



Hotel informatie

Naam:	The Boat and Breakfast
Adres:	Seaport Marina Muirtown Wharf, MV Scotia W, Seaport Marina,
Postcode	IV3 5LE
Plaats	Inverness
Telefoon:	+447976897332



Aantekeningen

<input type="checkbox"/>		<input type="checkbox"/>		<input type="checkbox"/>		<input type="checkbox"/>		AM	°C	PM	°C
--------------------------	---	--------------------------	---	--------------------------	---	--------------------------	--	----	----	----	----



Balnagown Castle (also Balnagowan)(Ross Castle) is beside the village of Kildary in Easter Ross, part of the Highland area of Scotland.

There has been a castle on the site since the 14th century. It is the ancestral home of the Chiefs of Clan Ross.



Dunrobin Castle is een vijftiende-eeuws kasteel en de zetel van de clan Sutherland, gelegen nabij Golspie in de regio Highland (Schotland) aan de Noordzee.

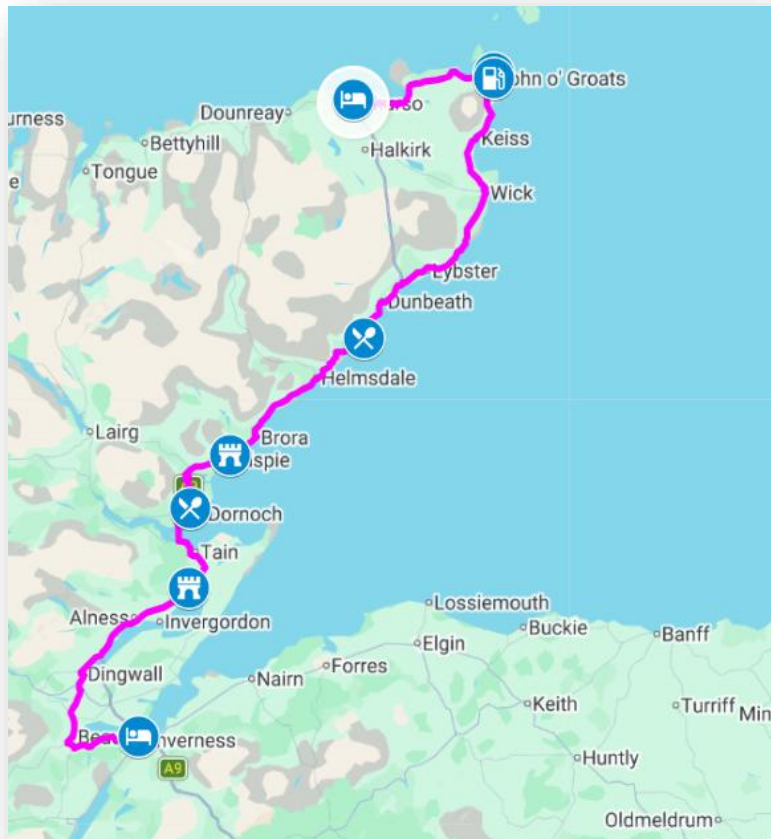
Dunrobin Castle is privébezit. In het kasteel is een museum ingericht waarin zich ook verschillende Pictische stenen bevinden.



John o' Groats (Schots-Gaelisch: Taigh Iain Ghròt) is een dorp in het uiterste noorden van Schotland. Het dorp zou zijn naam ontleen aan een Hollander, Jan de Groot, die in 1496 het veerrecht tussen Schotland en de Orkneyeilanden verwierf van koning Jacobus IV van Schotland.

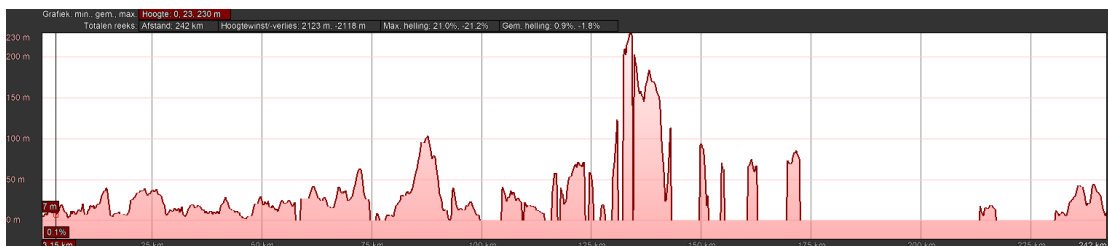
Etappe 3 Inverness -Thurso (donderdag 21-5-2026)

Wat	Waar	Afstand	Tijd
Start	Inverness	0	10:00
Foto	Belnagown Castle	63	11:00
Koffie	Tall Pines	192	11:30
Foto	Dunrobin Castle	103	12:20
Lunch	Couper Park	129	12:54
Foto & Tanken	John o'Groates	213	15:25
Finish	Thurso	245	17:00




Hotel informatie

Naam:	The Weigh Inn Hotel & Lodges
Adres:	Burnside
Postcode	KW14 7UG
Plaats	Thurso
Telefoon:	+44 1847 893722



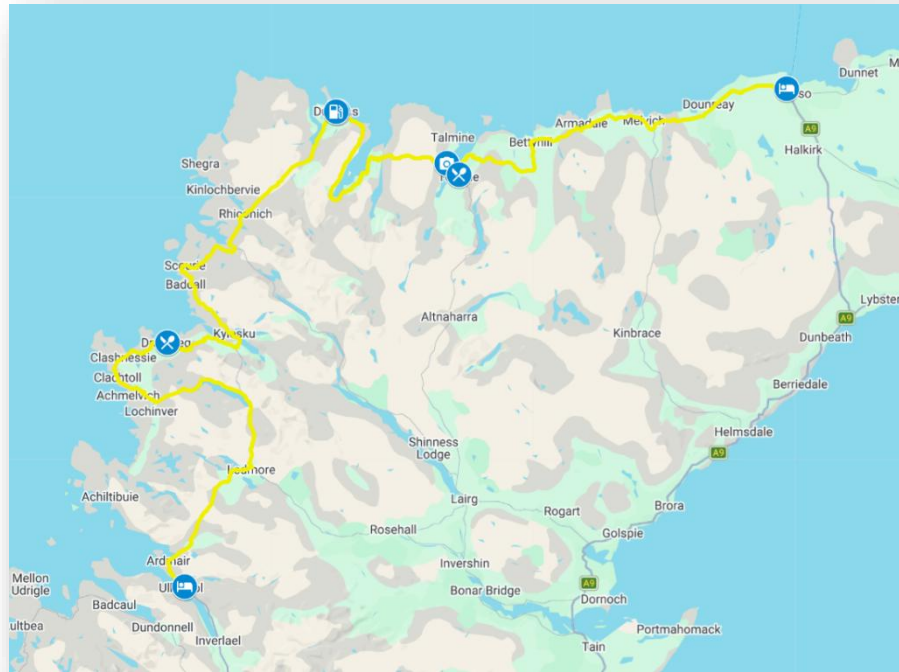
Aantekeningen

<input type="checkbox"/>		<input type="checkbox"/>		<input type="checkbox"/>		<input type="checkbox"/>		AM °C	PM °C
--------------------------	---	--------------------------	---	--------------------------	---	--------------------------	--	-------	-------



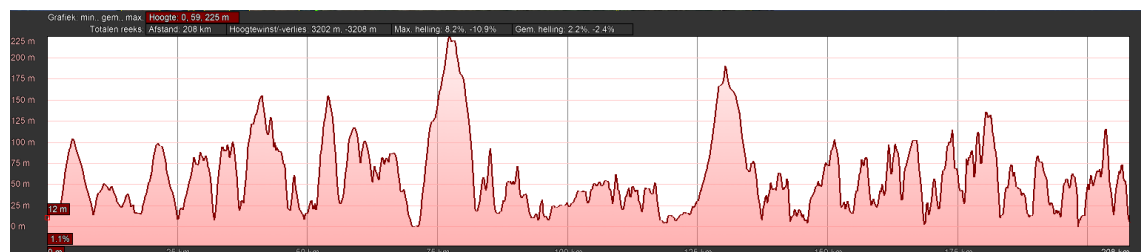
Etappe 4 Thurso - Lochinver (vrijdag 22-5-2026)

Wat	Waar	Afstand	Tijd
Start	Thurso	0	09:00
Koffie	Tongue Hotel	75	10:00
Lunch	Sango Sands Oasis	122	12:00
Tanken	Durness	123	14:00
Koffie	Drumbeg	196	14:20
Finish	The Royal Hotel Ullapool	280	16:00



Hotel informatie

Naam:	The Royal Hotel
Adres:	Garve Road
Postcode	IV26 2SY
Plaats	Ullapool
Telefoon:	+44 7852 531897



Aantekeningen

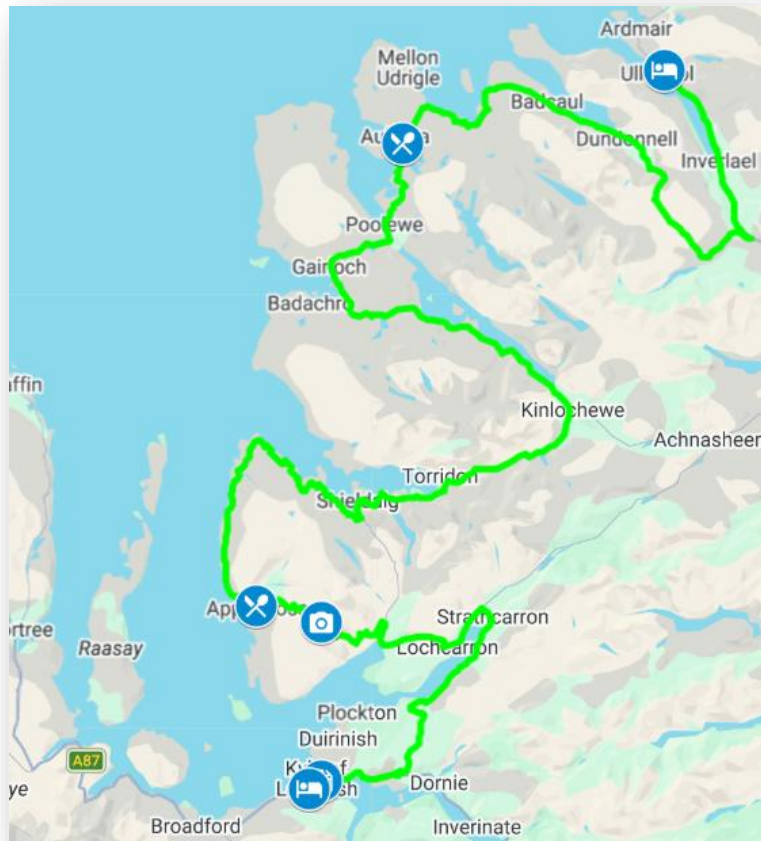
<input type="checkbox"/>		<input type="checkbox"/>		<input type="checkbox"/>		<input type="checkbox"/>		AM °C	PM °C
--------------------------	---	--------------------------	---	--------------------------	---	--------------------------	--	-------	-------



Ardvreck Castle is een ruïne van een kasteel, dat dateert uit de 16e eeuw. Ardvreck Castle bevindt zich aan de oevers van Loch Assynt in het noordwesten van de Highlands in Schotland, dicht bij het dorpje Inchnadamph. De ruïne bevindt zich vlak bij de A837, die Ullapool met Lochinver verbindt.

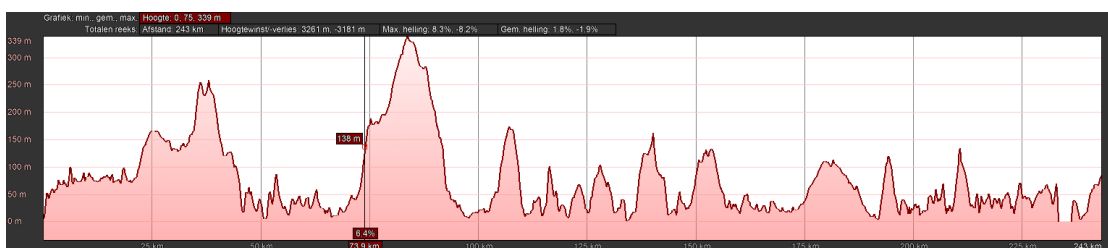
Etappe 5 Lochinver – Isle of Skye (zaterdag 23-5-2026)

Wat	Waar	Afstand	Tijd
Start	The Royal Hotel	0	10:00
Foto	Ardvreck Castle	17	10:15
Tanken	Gleaner Laide	123	12:00
Lunch	Drumchork Oran-Na-Mara	128	12:30
Finish	Saucy Mary's Hostel	248	17:00



Hotel informatie

Naam:	Saucy Mary's Hostel
Adres:	Meuse Lane
Postcode	IV41 8PH
Plaats	Kyleakin
Telefoon:	+44 1599 537062



Aantekeningen

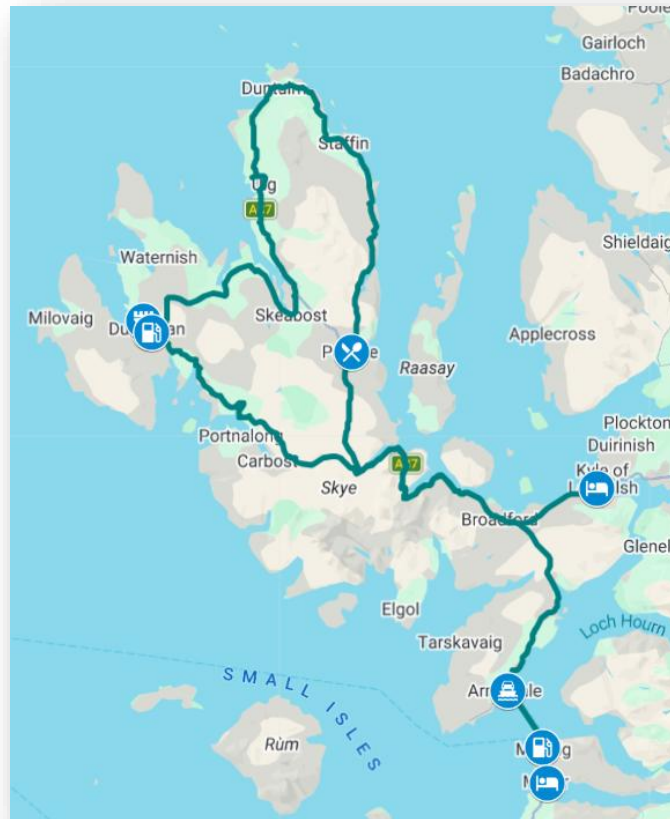
<input type="checkbox"/>		<input type="checkbox"/>		<input type="checkbox"/>		<input type="checkbox"/>		AM	°C	PM	°C
--------------------------	---	--------------------------	---	--------------------------	---	--------------------------	--	----	----	----	----



Dunvegan Castle is een veertiende-eeuws kasteel in Dunvegan op het Schotse eiland Skye. Het uiterlijk van het huidige kasteel is grotendeels negentiende-eeuws victoriaans. Het kasteel is zetel van clan MacLeod.

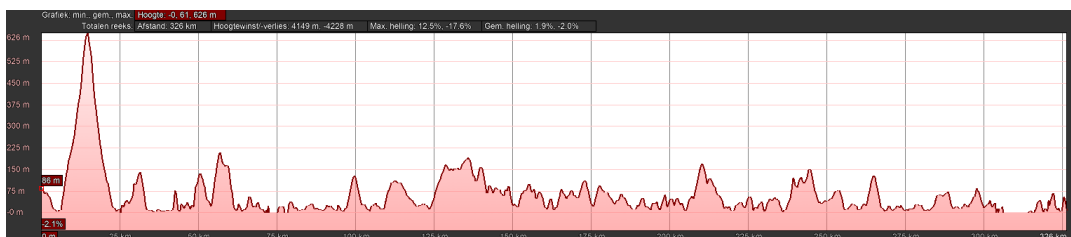
Etappe 6 Isle of Skye - Morar (zondag 24-5-2026)

Wat	Waar	Afstand	Tijd
Start	Saucy Mary's Hostel	0	09:00
Foto	Dunvegan Castle	151	13:30
Tanken+Lunch	Dunvegan	152	16:00
Tanken	Johnston Bros	250	17:00
Finish	The Morar Hotel	255	17:30



Hotel informatie

Naam:	The Morar Hotel
Adres	Morar
Postcode	PH40 4PA
Plaats	Morar
Telefoon:	+44 1687 450210



Aantekeningen

<input type="checkbox"/>		<input type="checkbox"/>		<input type="checkbox"/>		<input type="checkbox"/>		AM °C	PM °C
--------------------------	---	--------------------------	---	--------------------------	---	--------------------------	--	-------	-------



Etappe 7 Morar – Onich (maandag 25-5-2026)

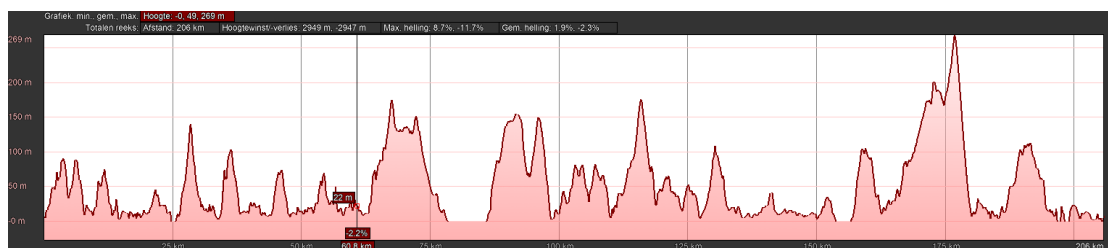
Wat	Waar	Afstand	Tijd
Start	The Morar Hotel	0	10:30
Ferry	Kilchoan	81	11:15
Lunch	Am Berlinn	109	12:40
Ferry	Fishnisch	159	14:15
Ferry	Ardqour	212	15:30
Finish	Roam West	212	16:00

let op! Ferry Kilchoan 11:45!!!



Hotel informatie

Naam:	Roam West
Adres:	Inchree Nr Fort William,
Postcode	PH33 6SE
Plaats	Fort William
Telefoon:	+44 7855 777610



Aantekeningen

<input type="checkbox"/>		<input type="checkbox"/>		<input type="checkbox"/>		<input type="checkbox"/>		AM °C	PM °C
--------------------------	---	--------------------------	---	--------------------------	---	--------------------------	--	-------	-------



Etappe 8 Onich – Stirling (dinsdag 26-5-2026) + 1

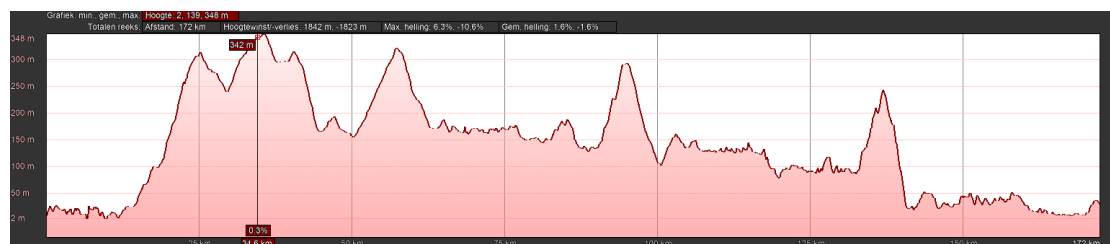
Wat	Waar	Afstand	Tijd
Start	Roam West	0	10:30
Tanken	Gleaner Onich	5	10:35
Lunch	The Falls of Dochart Inn	90	12:05
Koffie	Liz MacGregors Cafe	143	14:00
Finish	Stirling	175	15:00

27-5-2026 Edinburgh per trein dagtrip




Hotel informatie

Naam:	Lost Guest House Stirling
Adres:	4 Melville Terrace
Postcode	FK8 2ND
Plaats	Stirling
Telefoon:	+44 20 8089 8579



Aantekeningen

<input type="checkbox"/>		<input type="checkbox"/>		<input type="checkbox"/>		<input type="checkbox"/>		AM °C	PM °C
--------------------------	---	--------------------------	---	--------------------------	---	--------------------------	--	-------	-------



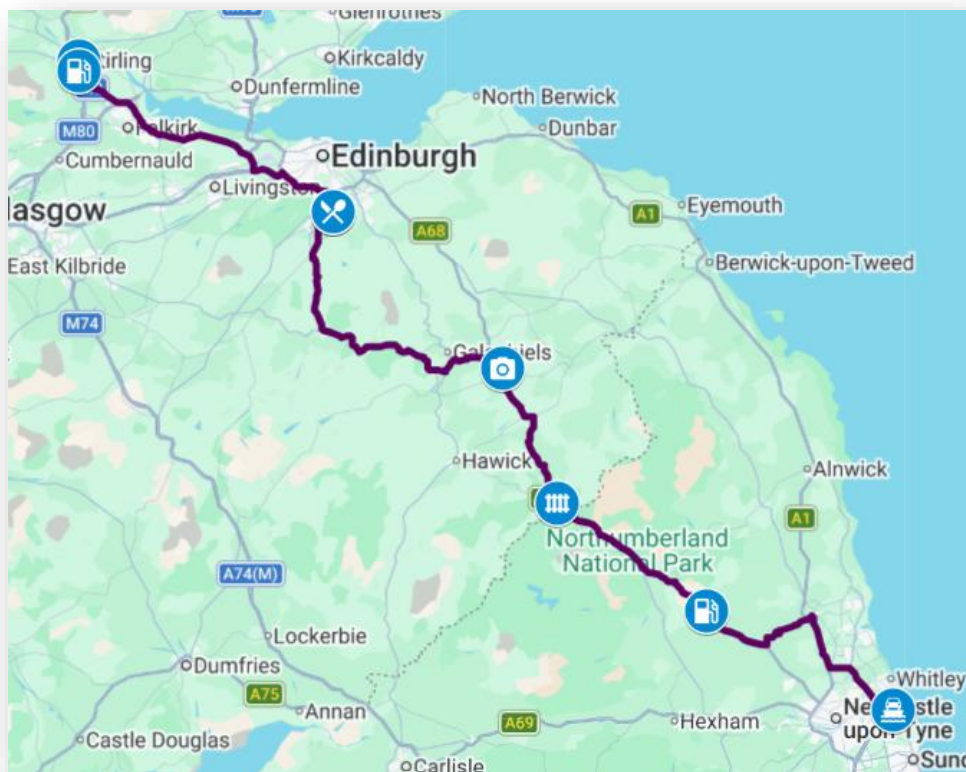
Rosslyn Chapel is door velen geassocieerd met de Orde van de tempeliers en/of de vrijmetselarij. De kapel wordt soms genoemd als een mogelijke locatie van de Heilige Graal. In fictie is dit bijvoorbeeld uitgewerkt in het boek *De Da Vinci Code*.



The **William Wallace Statue** near the grounds of the Bemersyde estate, near Melrose in the Scottish Borders is a statue commemorating William Wallace. It was commissioned by David Steuart Erskine, 11th Earl of Buchan

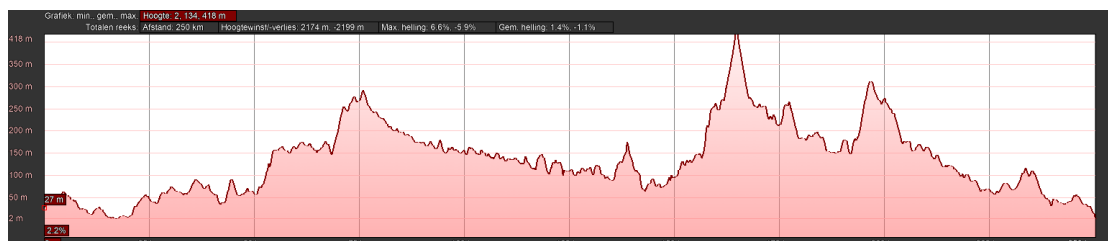
Etappe 9 Stirling – New Castle - IJmuiden (donderdag 28-5-2026) + 1

Wat	Waar	Afstand	Tijd
Start	Lost Guest House Stirling	0	08:30
Tanken	Shell Stirling	1,6	08:35
Foto	Roslin Chapel	66	09:47
Koffie	Ye Olde Original Roslin Inn	66	10:18
Foto+Lunch	Carter bar (grens)	174	12:45
Tanken	Unique Stores	213	13:45
Finish	Ferry Terminal New Castle	267	15:30
Ferry	Ijmuiden 29-05-2026		10:00



Hotel informatie

Naam:	Op de Ferry
Adres:	
Postcode:	
Plaats:	New Castle
Telefoon:	





13 maart 2026



Totalen

Dag	Etappe	Km
18-19 mei	Etappe 1	330
20 mei	Etappe 2	215
21 mei	Etappe 3	246
22 mei	Etappe 4	280
23 mei	Etappe 5	256
24 mei	Etappe 6	255
25 mei	Etappe 7	222
26 - 27 mei	Etappe 8	174
28 -29 mei	Etappe 9	267
		2245

Dag	Hotel + Ferry	Kosten
18 mei	Ferry	1232,10
19 mei	Breadalbane Arms Room Hotel	218,17
20 mei	The Boat and Breakfast	403,00
21 mei	The Weigh Inn Hotel & Lodges	240,00
22 mei	The Royal Hotel	322,00
23 mei	Soucy Mary's Hostel	184,00
24 mei	The Morar Hotel	572,00
25 mei	Roam West	274,00
26 - 27 mei	Lost Guest House Stirling	397,00
28 mei	Ferry	1232,10
		5074,37





13 maart 2026



Ferry Time Tables

Last Updated: 11/03/2025

Skye

Summer

MALLAIG - ARMADALE (MAL - ARM)

TEXT CODE 18

Before you travel: The timetable below is subject to change. Visit the service status page for the latest information on this route. For live updates on the go, download the CalMac app.

DAY	Glasgow Queen St Depart	Fort William Depart	Mallaig Depart	Armadale Arrive	Armadale Depart	Mallaig Arrive	Fort William Arrive	Glasgow Queen St Arrive
OPERATES 14 MAY - 25 AUG & 23 SEP - 15 OCT								
MON	-	-	07:25	07:55	08:10	08:40	11:35	15:34
	-	-	09:00	09:30	10:05	10:35	-	-
	-	08:15	10:55	11:25	11:45	12:15	-	-
	-	-	11:30 B	12:15 B	12:30 B	13:15 B	-	-
	-	-	13:05	13:35	14:30	15:00	-	-
	08:22	12:18	14:00	14:45	15:00	15:45	17:28	21:25
	-	-	15:20	15:50	16:10	16:40	19:39	00:23 C
	-	-	16:00 B	16:45 B	17:30 B	18:15 B	-	-
TUE	-	-	07:40	08:10	08:30	09:00	11:35	15:34
	-	-	08:30 B	09:15 B	09:45 B	10:30 B	-	-
	-	-	09:30	10:00	10:30	11:00	-	-
	-	08:15	10:45 B	11:30 B	11:45 B	12:30 B	-	-
	-	-	11:30	12:00	-	-	-	-
	-	-	12:45 B	13:30 B	13:45 B	14:30 B	-	-
	08:22	12:18	14:45 B	15:30 B	15:45 B	16:30 B	-	-
	-	-	15:30	16:00	16:20	16:50	19:39	00:23 C
WED	-	-	07:40	08:10	08:30	09:00	11:35	15:34
	-	-	08:30 B	09:15 B	09:45 B	10:30 B	-	-
	-	-	09:30	10:00	10:30	11:00	-	-
	-	08:15	10:45 B	11:30 B	11:55 B	12:40 B	-	-
	-	-	11:45	12:15	13:35	14:05	-	-
	-	-	12:55 B	13:40 B	14:15 B	15:00 B	-	-
	08:22	12:18	14:25	14:55	15:10	15:40	17:28	21:25
	-	-	16:00	16:30	16:50	17:20	19:39	00:23 C
THU	-	-	07:40	08:10	08:30	09:00	11:35	15:34
	-	-	08:30 B	09:15 B	09:45 B	10:30 B	-	-
	-	-	09:30	10:00	10:30	11:00	-	-
	-	08:15	11:30 B	12:15 B	12:45 B	13:30 B	-	-
	-	-	13:15	13:45	14:05	14:35	-	-
	08:22	12:18	14:00 B	14:45 B	15:00 B	15:45 B	17:28	21:25
	-	-	14:55	15:25	16:10	16:40	19:39	00:23 C
	-	-	16:00 B	16:45 B	17:30 B	18:15 B	-	-
FRI	-	-	07:40	08:10	08:30	09:00	11:35	15:34
	-	-	08:15 B	09:00 B	09:15 B	10:00 B	-	-
	-	-	09:30	10:00	10:30	11:00	-	-
	-	08:15	10:15 B	11:00 B	11:15 B	12:00 B	-	-
	-	-	11:45	12:15	-	-	-	-
	-	-	12:15 B	13:00 B	13:30 B	14:15 B	-	-
	08:22	12:18	14:30 B	15:15 B	15:30 B	16:15 B	17:28	21:25
	-	-	15:45	16:15	16:45	17:15	19:39	00:23 C
SAT	-	-	07:10	07:40	08:00	08:30	11:35	15:34
	-	-	09:00	09:30	10:25	10:55	-	-
	-	08:15	11:15	11:45	13:00	13:30	-	-
	08:21	12:18	13:50	14:20	15:15	15:45	17:28	21:25
SUN	-	-	09:30	10:00	10:20	10:50	-	-
	-	-	10:45 B	11:30 B	11:45 B	12:30 B	-	-
	-	-	11:30	12:00	14:45	15:15	17:28	21:20
	-	12:12	15:00 B	15:45 B	16:00 B	16:45 B	-	-
	-	-	15:45	16:15	16:45	17:15	-	-
	-	-	17:00 B	17:45 B	18:00 B	18:45 B	-	-
12:20	16:19	18:00 A	18:30 A	18:50 A	19:20 A	-	-	



Last Updated: 10/12/2025

Ardnamurchan & Mull

Summer

TOBERMORY – KILCHOAN

TEXT CODE 14

Before you travel: The timetable below is subject to change. Visit the [service status](#) page for the latest information on this route. For live updates on the go, download the CalMac [app](#).

DAY	 Tobermory Depart	 Kilchoan Arrive	 Kilchoan Depart	 Tobermory Arrive
MON - SAT	07:20	07:55	08:00	08:35
	09:30	10:05	10:15	10:50
	11:00	11:35	11:45	12:20
	13:00	13:35	13:45	14:20
	14:30	15:05	15:15	15:50
	16:00	16:35	16:45	17:20
	18:00 A	18:35 A	18:40	19:15
SUN	09:30	10:05	10:15	10:50
	11:00	11:35	11:45	12:20
	13:00	13:35	13:45	14:20
	14:30	15:05	15:15	15:50
	16:00	16:35	16:45	17:20

Code

A: These sailings will wait for passengers arriving by bus from Craignure, if Craignure port office is advised of this **no later than 16:00 on the day of travel**. To contact Craignure, call: 0800 066 5000 or +44 1475 650387 (for international customers).

Please read the notes in the table below for the relevant information you need to know about this route, prior to travel.

Tickets: Advance purchase your ticket online before travel at calmac.co.uk.

Vehicles and passengers must be available for boarding no later than 10 minutes before departure and have your ticket ready to be scanned.

New to driving in rural Scotland / Mull: Visit calmac.co.uk/driving-on-scotlands-islands for helpful tips on driving on the island's single-track roads.

Light goods vehicles (LGVs): Light goods vehicles exceeding 6 metres in length or 3.5 tonnes in weight, or 3 metres in height, or 2.3 metres in width are charged at commercial vehicle rate.

Helpful travel information: If you're travelling with us soon, read through our pre-travel checklist to help with your travel preparations at calmac.co.uk/prepare-to-travel







Last Updated: 23/01/2026

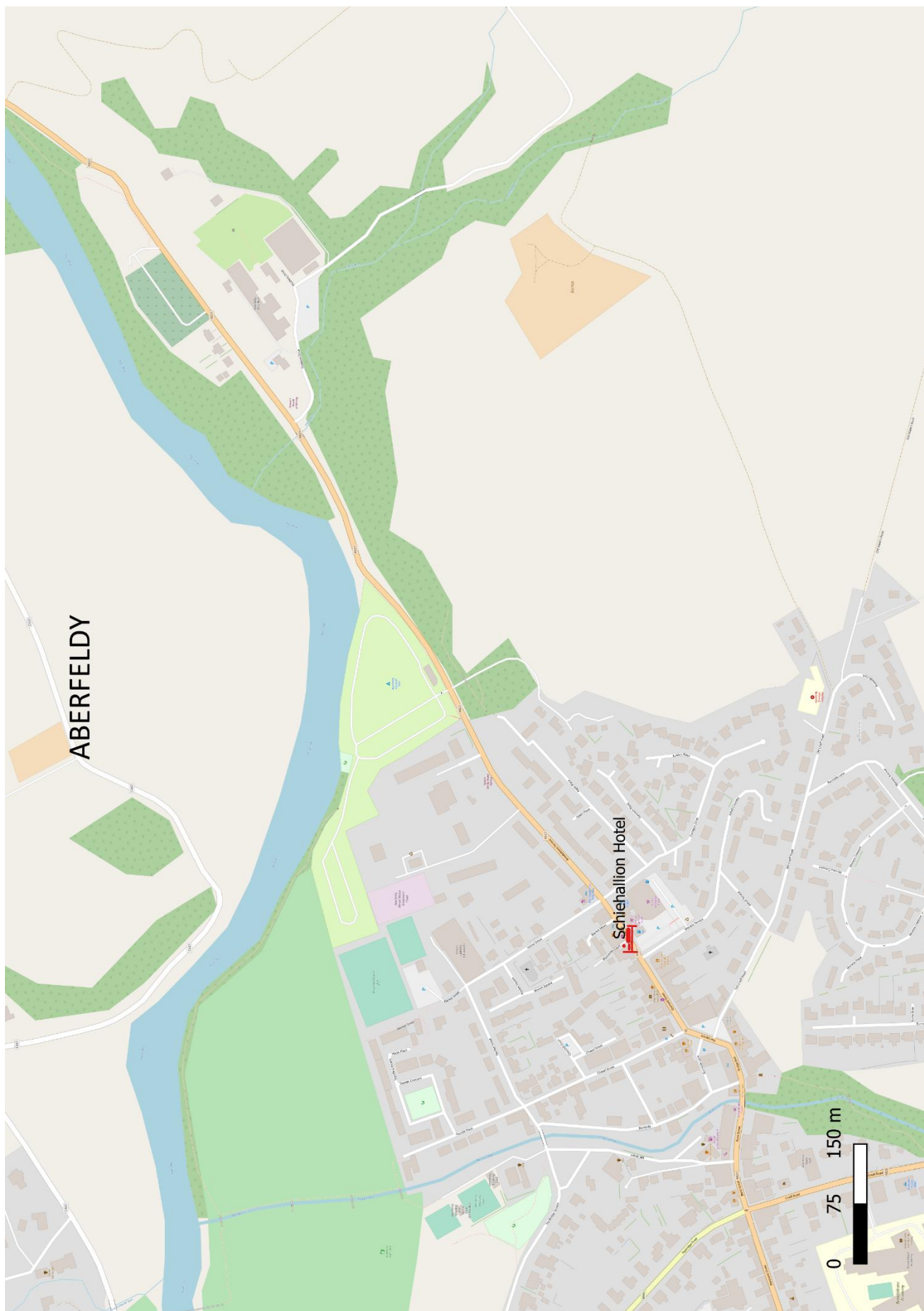
Mull**Summer****LOCHALINE – FISHNISH**

TEXT CODE 12

Before you travel: The timetable below is subject to change. Visit the [service status](#) page for the latest information on this route. For live updates on the go, download the CalMac app.

DAY	 Lochaline Depart	 Fishnish Arrive	 Fishnish Depart	 Lochaline Arrive
MON - SAT	07:00	07:18	07:25	07:43
	07:50	08:08	08:15	08:33
	08:50	09:08	09:15	09:33
	09:40	09:58	10:05	10:23
	10:30	10:48	10:55	11:13
	11:20	11:38	11:45	12:03
	12:10	12:28	12:35	12:53
	14:15	14:33	14:40	14:58
	15:05 B	15:23 B	15:30 B	15:48 B
	15:55	16:13	16:20	16:38
	16:55	17:13	17:20	17:38
	17:45	18:03	18:10	18:28
	18:35 A	18:53 A	19:00 A	19:18 A
	SUN	08:45	09:03	09:10
10:00		10:18	10:25	10:43
10:50		11:08	11:15	11:33
11:45		12:03	12:10	12:28
13:45		14:03	14:10	14:28
14:45		15:03	15:10	15:28
16:00		16:18	16:25	16:43
16:50		17:08	17:15	17:33
17:40		17:58	18:05	18:23

Code**A** – This sailing does not operate during October.**B** – Passenger numbers may be restricted on this sailing.**Please read the notes in the table below for the relevant information you need to know about this route, prior to travel.****Tickets:** Advance purchase your ticket online, before you travel at calmac.co.uk**Vehicles and passengers** must be available for boarding no later than 10 minutes before departure and have your ticket ready to be scanned.**Light goods vehicles (LGVs):** LGVs exceeding 6 metres in length or 3.5 tonnes in weight, or 3 metres in height, or 2.3 metres in width are charged at commercial vehicle rate.**New to driving in Mull / rural Scotland:** Visit calmac.co.uk/driving-on-scottlands-islands for helpful tips on driving on the island's single-track roads.**Helpful travel information:** If you're travelling with us soon, read through our pre-travel checklist to help with your travel preparations at calmac.co.uk/prepare-to-travel



13 maart 2026







13 maart 2026





