

# Highway Hornets Ireland Road book



Marcel Hovens  
Highway Hornets  
09-04-2015  
[marcel@highway-hornets-nest.com](mailto:marcel@highway-hornets-nest.com)





## Inhoudsopgave

<b>BELANGRIJKE TELEFOON NUMMERS.....</b>	<b>5</b>
<b>VERKEER IN IERLAND .....</b>	<b>7</b>
GELUIDSSIGNALLEN .....	7
MOBIEL BELLEN .....	7
PARKEREN.....	7
PECH OF ONGEVAL .....	7
ROTONDES .....	7
RIJDEN ONDER INVLOED.....	7
SPOORWEGOVERGANG .....	7
VOORRANG.....	7
AANHANGER.....	8
HELM .....	8
KLEDING.....	8
PASSAGIERS.....	8
VERLICHTING.....	8
<b>VERKEERSBORDEN.....</b>	<b>8</b>
AUTO EN MOTOR .....	8
<b>ETAPPE 1 HARWICH – BETWS Y COED (DINSDAG 12-5-2015) .....</b>	<b>11</b>
HOTEL INFORMATIE.....	11
<b>ETAPPE 2 BETWS Y COED – DUBLIN (WOENSDAG 13-5-2015) .....</b>	<b>13</b>
HOTEL INFORMATIE.....	13
<b>ETAPPE 3 DUBLIN – YOUGHAL (DONDERDAG 14-5-2015).....</b>	<b>15</b>
HOTEL INFORMATIE.....	15
<b>ETAPPE 4 YOUGHAL – KENMARE (VRIJDAG 15-5-2015) .....</b>	<b>17</b>
HOTEL INFORMATIE.....	17
<b>ETAPPE 5 RING OF KERRY (ZATERDAG 16-5-2015).....</b>	<b>19</b>
HOTEL INFORMATIE.....	19
<b>ETAPPE 6 KENMARE – DINGLE – KILRUSH (ZONDAG 17-5-2015) .....</b>	<b>21</b>
HOTEL INFORMATIE.....	21
<b>ETAPPE 7 KILRUSH – NENAGH (MAANDAG 18-5-2015) .....</b>	<b>23</b>
HOTEL INFORMATIE.....	23
<b>ETAPPE 8 NENAGH – FISHGUARD (DINSDAG 19-5-2015).....</b>	<b>25</b>
HOTEL INFORMATIE.....	25
<b>ETAPPE 9 FISHGUARD – WESTON TURVILLE (WOENSDAG 20-5-2015).....</b>	<b>27</b>
HOTEL INFORMATIE.....	27
<b>ETAPPE 10 WESTON TURVILLE – HARWICH (DONDERDAG 21-5-2015) .....</b>	<b>29</b>
<b>TOTALEN.....</b>	<b>31</b>





## Belangrijke telefoon nummers

Politie	112
ANWB Alarmcentrale	+31 703141414
Nederlandse Ambassade	+353 1 269 34 44
160 Merrion Road, Dublin 4	





## Verkeer in Ierland

### Geluidssignalen

Binnen de bebouwde kom is claxonneren verboden tussen 23.30 en 7.00 uur.

### Mobiel bellen

Het is bestuurders van gemotoriseerde voertuigen verboden tijdens het rijden een mobiele telefoon vast te houden. Sinds 1 mei 2014 is het ook uitdrukkelijk verboden tijdens het rijden te sms'en, e-mailen of te internetten, zelfs als u dit doet op of via een handsfree telefoon. De boetes bij een overtreding zijn hoog. Handsfree bellen is wel toegestaan.

### Parkeren

Het is verboden te parkeren langs een weg met in het midden een enkele of dubbele witte lijn. Ook langs een weg met aan de zijkant een doorgetrokken gele streep is het verboden te parkeren. Soms geldt dit verbod alleen op bepaalde, op een verkeersbord aangegeven, tijden. Een bord 'Verboden te parkeren' is wit met een rode rand en een zwarte letter P met daaroverheen een rode diagonale balk. Een bord 'Parkeren toegestaan' is wit met een rode rand en een zwarte letter P, eventueel voorzien van een onderbord met de toegestane tijdstippen.

### Pech of ongeval

Bij een ongeval dat heeft geleid tot materiële schade of lichamelijke letsel, is de bestuurder van een voertuig verplicht zijn of haar naam en adres te verstrekken aan een politieagent (Garda Siochana) ter plaatse of op het dichtstbijzijnde politiebureau (Garda station).

### Rotondes

Op een rotonde rijdt het verkeer met de klok mee. Een bestuurder die op een rotonde rijdt, heeft voorrang op een bestuurder die een rotonde op wil rijden, tenzij verkeersborden, wegmarkeringen of verkeerslichten iets anders aangeven. Anders dan in Nederland moet u bij het naderen van een rotonde de richting aangeven die u na de rotonde wilt volgen.

### Rijden onder invloed

Het maximaal toegestane alcoholgehalte in het bloed is 0,5 promille. Voor beginnende bestuurders en beroepschauffeurs geldt een limiet van 0,2 promille. Het is verboden te rijden onder invloed van drugs.

### Spoorwegovergang

Sommige spoorwegovergangen zijn afgesloten door een hek dat door weggebruikers mag worden geopend om het spoor over te steken, nadat zij zich ervan hebben vergewist dat er geen trein aankomt.

### Vorrang

Waar gelijkwaardige wegen elkaar kruisen, heeft verkeer van rechts voorrang. Het verkeer op een hoofdweg heeft voorrang boven het verkeer op een secundaire weg. Op



een T-kruising heeft het rechtdoorgaande verkeer voorrang. Kruispunten kunnen over het hele kruisingsvlak voorzien zijn van diagonale gele strepen. U mag deze zogenoemde box junctions alleen oprijden als u zonder te stoppen het kruispunt kunt passeren. U mag wel op de kruising stoppen als u bij het rechts afslaan voor tegemoetkomend verkeer moet wachten. Voetgangers hebben voorrang op oversteekplaatsen die zijn voorzien van gele knipperbollen.

### Aanhanger

Motoren mogen een aanhanger trekken.

### Helm

Het dragen van een helm is verplicht voor zowel bestuurder als passagier. Bestuurders kunnen een boete krijgen als ze een passagier zonder helm vervoeren.

### Kleding

Het dragen van een witte helm en reflecterende kleding of reflecterende stickers wordt zeer aangeraden.

### Passagiers

Het is toegestaan één passagier te vervoeren, mits er een daartoe bestemde zitplaats op de motor aanwezig is. De passagier mag niet achterstevoren zitten en beide voeten moeten op steunen rusten.

### Verlichting

Dimlicht is overdag niet verplicht, maar wordt wel zeer aangeraden.

### Verkeersborden

Op bruine rechthoekige of vierkante borden wordt toeristische informatie gegeven. De verkeersborden in Ierland zijn tweetalig. Plaatsnamen worden aangegeven in het Iers en het Engels, waarbij de Ierse naam cursief is geschreven. De afstanden op afstandswijzers worden aangegeven in kilometers. Alleen op oudere borden op het platteland wordt de afstand soms nog aangegeven in mijlen. 1 mijl = 1,6 kilometer. Ook de maximumsnelheden worden aangegeven in km/h en niet in mijlen per uur zoals in Noord-Ierland en Groot-Brittannië.

### Auto en motor

Wegwijzers op autosnelwegen (motorways) zijn blauw met witte letters, op nationale wegen groen met witte letters en op regionale en lokale wegen wit met zwarte letters. Autosnelwegen worden op borden aangeduid met een 'M' van motorway gevolgd door een nummer, nationale primaire en secundaire wegen worden aangeduid met een 'N', regionale wegen worden aangeduid met een 'R' en sommige lokale wegen worden aangeduid met een 'L'. Het gebodsbord voor 'Vorrang verlenen' is een rood omrande witte driehoek op zijn punt met de tekst 'Yield' (en niet 'Give way' zoals in Noord-Ierland en Groot-Brittannië). Een keerverbod wordt aangegeven met een rond wit bord met een rode rand en een omgekeerde zwarte 'U' waar, anders dan in Nederland, ook een rode streep doorheen loopt. Een rond wit bord met een rode rand



en een naar links of rechts afbuigende zwarte pijl met een diagonale rode streep erdoor betekent: 'Verboden links (of rechts) af te slaan'. Afwijkend van Europese norm: Let op: waarschuwborden zijn ruitvormig en geel met een zwart waarschuwingssymbool (en niet driehoekig en wit met een rode rand). Het bord 'Verboden in te rijden' is wit met een rode rand en een zwarte naar boven gerichte pijl met een rode streep erdoor, maar ook het Europese ronde rode bord met een brede witte horizontale streep wordt gebruikt. Een inhaalverbod wordt aangegeven met een rood omrand rond wit bord met twee zwarte auto's naast elkaar en een rode schuine streep erdoor (en niet met een zwarte en rode auto naast elkaar). Een parkeerverbod wordt aangeduid met een rood omrand rond wit bord met een zwarte P en een rode schuine streep erdoor (en niet door een rood omrand rond blauw bord met een rode schuine streep). Een stopverbod wordt aangeduid met een rood omrand rond bord met een rode X op een witte achtergrond (en geen blauwe achtergrond). Een rotonde wordt aangeduid met een ruitvormig geel bord met drie zwarte pijlen die een cirkel vormen. Het bord voor een doodlopende weg is een zwart omrand wit vierkant met een zwarte verticale streep en een rode horizontale streep die samen een 'T' vormen. Een onbewaakte overweg wordt aangeduid door een geel ruitvormig bord met een X waar een spoorweg doorheen loopt (en niet door een driehoekig bord met een treintje erop)



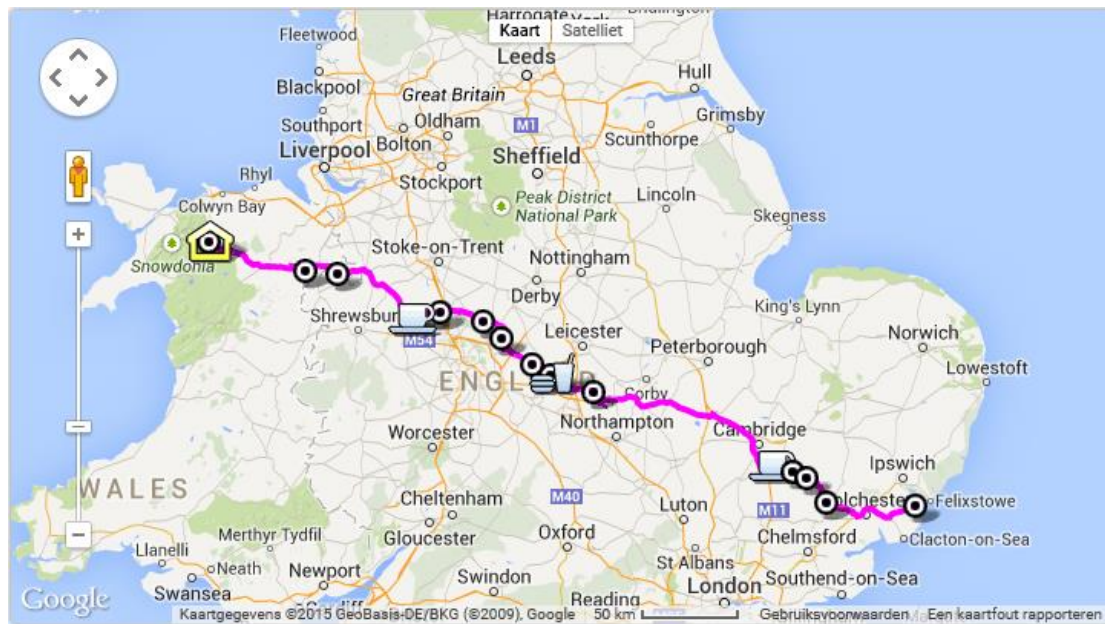
### Aantekeningen

<input type="checkbox"/>		<input type="checkbox"/>		<input type="checkbox"/>		<input type="checkbox"/>		AM	°C	PM	°C
--------------------------	---	--------------------------	---	--------------------------	---	--------------------------	--	----	----	----	----



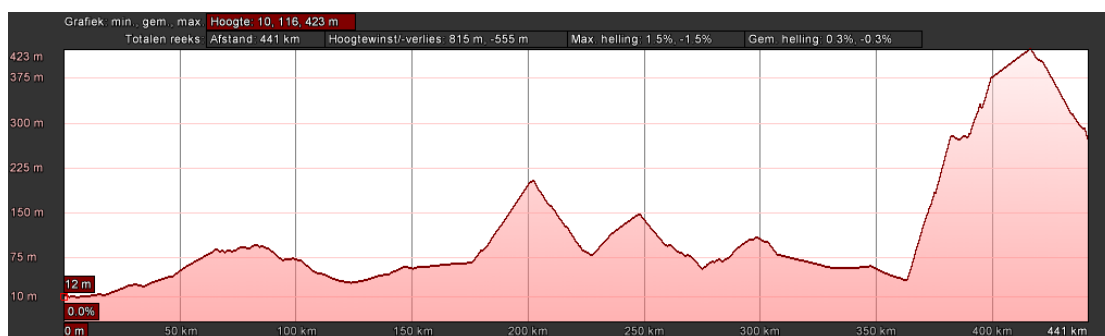
## Etappe 1 Harwich – Betws Y Coed

Wat	Waar	Afstand	Tijd
<b>Start</b>	Harwich	0	07:00
<b>Pauze</b>	Abington	96	08:30
<b>Lunch</b>	Burbage	238	11:00
<b>Pauze</b>	NewPort	329	13:30
<b>Finish</b>	Hotel Gwydr Betws Y Coed	451	16:00



### Hotel informatie

Naam:	Hotel Gwydr
Adres:	Snowdonia National Park
Postcode	LL24 0AB
Plaats	Betws Y Coed
Telefoon:	+4416907 10777



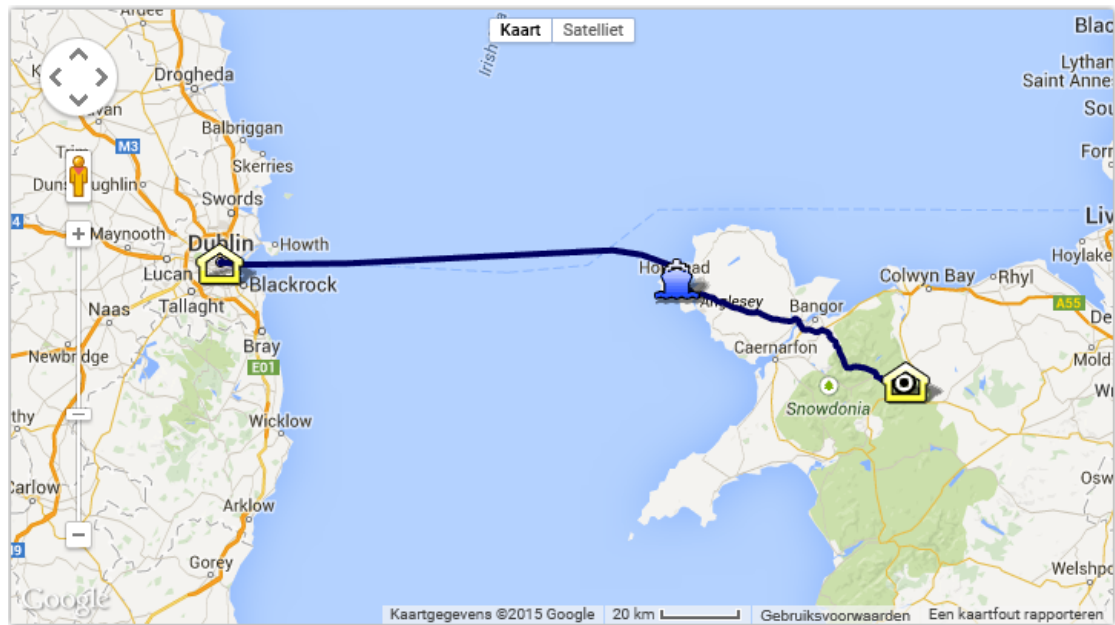
### Aantekeningen

<input type="checkbox"/>		<input type="checkbox"/>		<input type="checkbox"/>		<input type="checkbox"/>		AM	°C	PM	°C
--------------------------	---	--------------------------	---	--------------------------	---	--------------------------	--	----	----	----	----



## Etappe 2 Betws Y Coed – Dublin

Wat	Waar	Afstand	Tijd
<b>Start</b>	Betws Y Coed	0	10:00
<b>Ferrie</b>	Holyhead	70	13:50 - 17:05
<b>Tanken</b>			
<b>Finish</b>	Dublin		18:00



### Hotel informatie

Naam:	Dublin City Inn
Adres:	95/98 Talbot Street
Postcode	D1
Plaats	Dublin
Telefoon:	+35318749202



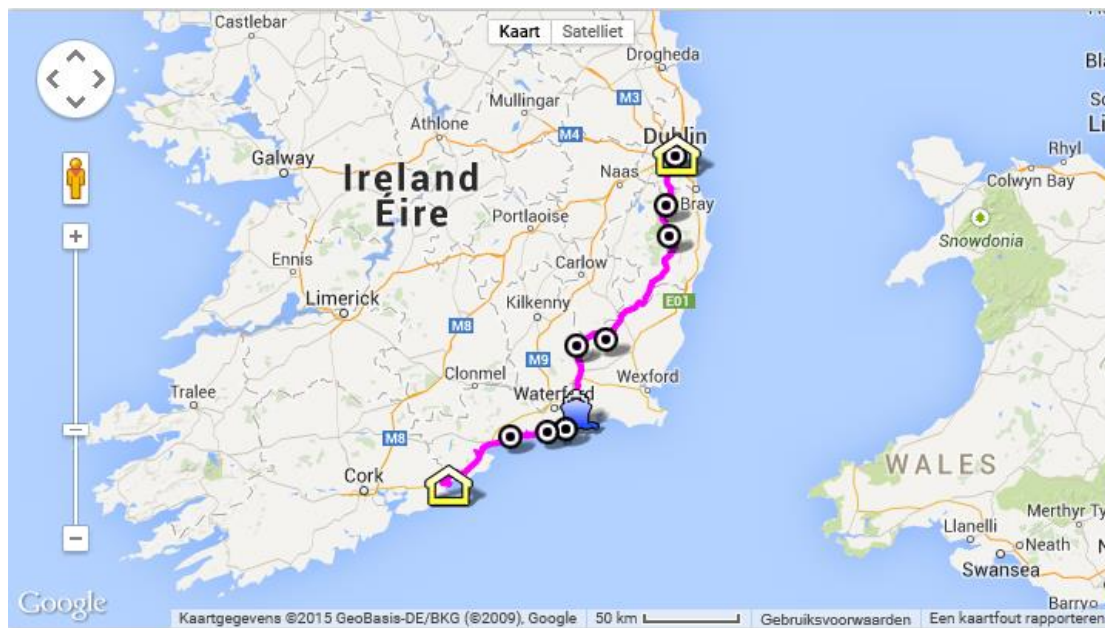
### Aantekeningen

<input type="checkbox"/>		<input type="checkbox"/>		<input type="checkbox"/>		<input type="checkbox"/>		AM	°C	PM	°C
--------------------------	---	--------------------------	---	--------------------------	---	--------------------------	--	----	----	----	----



### Etappe 3 Dublin – Youghal

Wat	Waar	Afstand	Tijd
<b>Start</b>	Dublin	0	09:00
<b>Koffie</b>	Laragh	50	10:00
<b>Lunch</b>	Graiguenamanagh	136	12:00
<b>Ferrie</b>	Ballyhack	175	14:00
<b>Tanken</b>	Tramore	196	14:20
<b>Finish</b>	Quality Hotel Youghal Apartments	274	16:00



### Hotel informatie

Naam:	Quality Hotel Youghal Apartments
Adres:	Redbarn Beach
Postcode	
Plaats	Youghal
Telefoon:	+3532493050



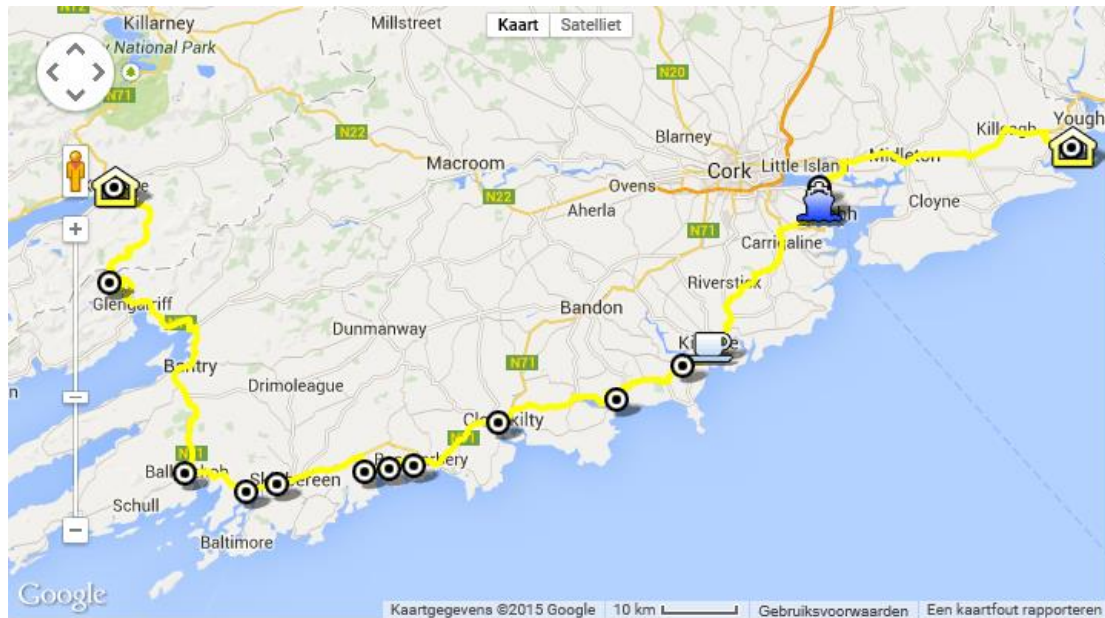
### Aantekeningen

<input type="checkbox"/>		<input type="checkbox"/>		<input type="checkbox"/>		<input type="checkbox"/>		AM	°C	PM	°C
--------------------------	---	--------------------------	---	--------------------------	---	--------------------------	--	----	----	----	----



## Etappe 4 Youghal – Kenmare

Wat	Waar	Afstand	Tijd
<b>Start</b>	Youghal	0	10:00
<b>Ferry</b>	Dock Terrace	40	10:00
<b>Koffie</b>	Kinsale	70	11:00
<b>Lunch</b>	Timoleague	91	12:00
<b>Koffie</b>	Bantry	166	14:30
<b>Finish</b>	Kenmare	210	16:00



### Hotel informatie

Naam:	O'Donnabhain's
Adres:	Henry Street
Postcode	
Plaats	Kenmare Ierland
Telefoon:	+353646642106



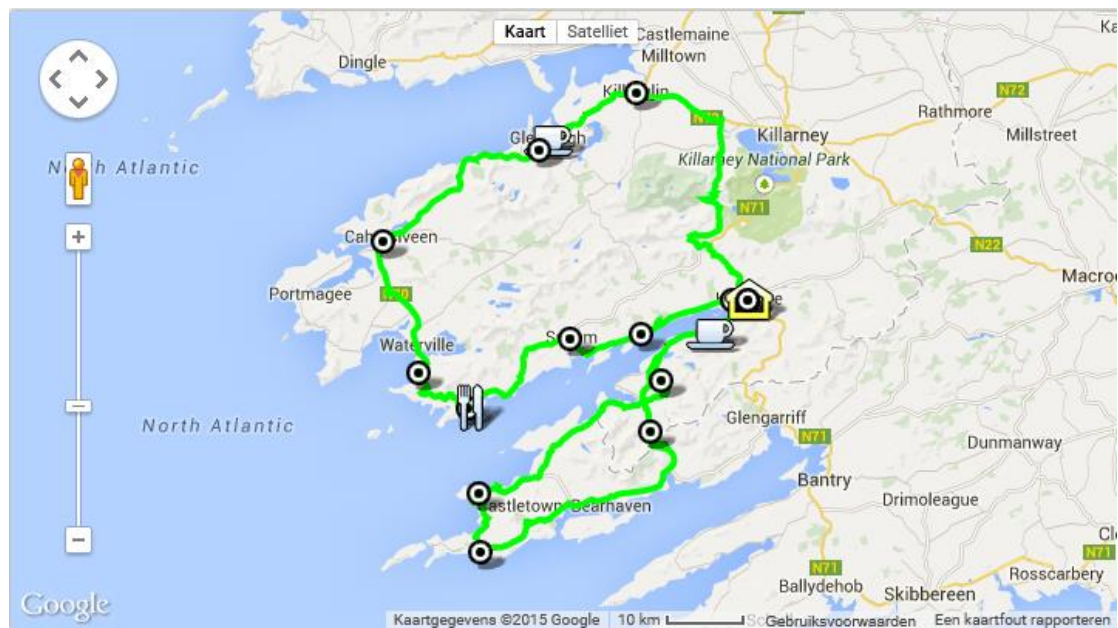
### Aantekeningen

<input type="checkbox"/>		<input type="checkbox"/>		<input type="checkbox"/>		<input type="checkbox"/>		AM	°C	PM	°C
--------------------------	---	--------------------------	---	--------------------------	---	--------------------------	--	----	----	----	----



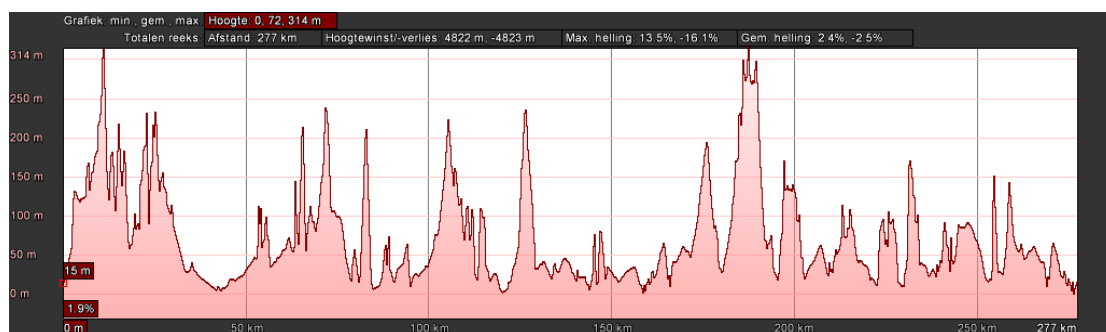
## Etappe 5 Ring of Kerry

Wat	Waar	Afstand	Tijd
<b>Start</b>	Kenmare	0	09:30
<b>Koffie</b>	Glenbeigh	60	10:20
<b>Lunch</b>	Glenbeg beach	120	12:00
<b>Tanken</b>	Kenmare	130	13:30
<b>Koffie</b>	Derreenacallaha	174	14:00
<b>Finish</b>	Kenmare	291	17:00



## Hotel informatie

Naam:	O'Donnabhain's
Adres:	Henry Street
Postcode	
Plaats	Kenmare Ierland
Telefoon:	+353646642106



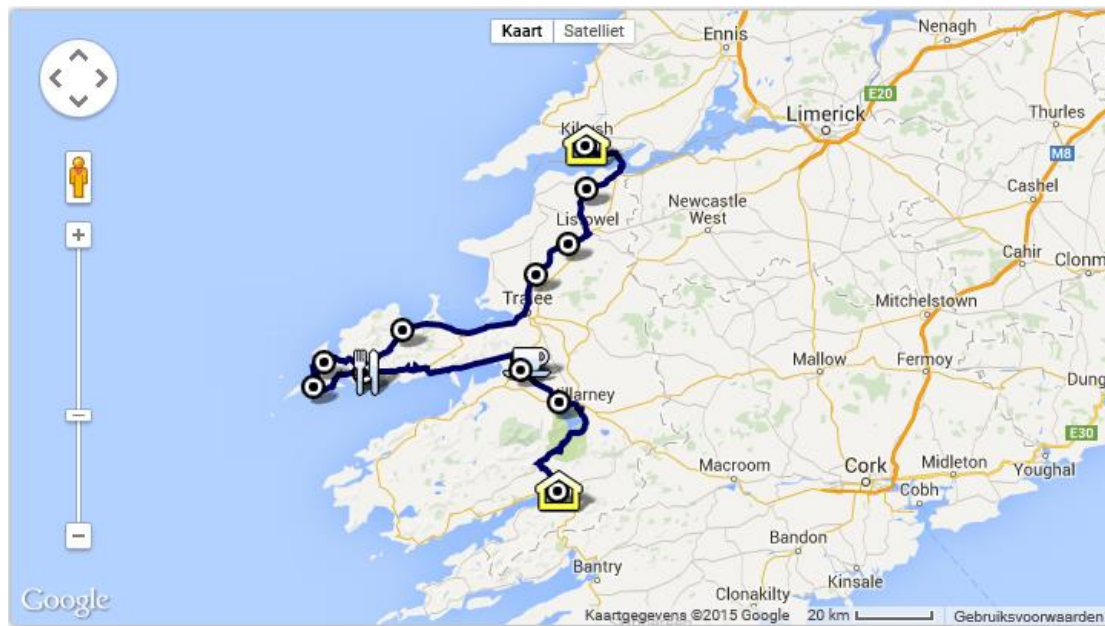
### Aantekeningen

<input type="checkbox"/>		<input type="checkbox"/>		<input type="checkbox"/>		<input type="checkbox"/>		AM	°C	PM	°C
--------------------------	---	--------------------------	---	--------------------------	---	--------------------------	--	----	----	----	----



## Etappe 6 Kenmare – Dingle – Kilrush

Wat	Waar	Afstand	Tijd
<b>Start</b>	Kenmare	0	09:30
<b>Koffie</b>	Castlemain	54	10:20
<b>Lunch</b>	Dingle	137	11:45
<b>Tanken</b>	Abbydorney	195	13:40
<b>Koffie</b>	Listowel	215	14:30
<b>Finish</b>	Kilrush	256	16:00



### Hotel informatie

Naam:	Buggle'Pub and Accommodation
Adres	Moore Street
Postcode	
Plaats	Kilrush Ierland
Telefoon:	+353659051839



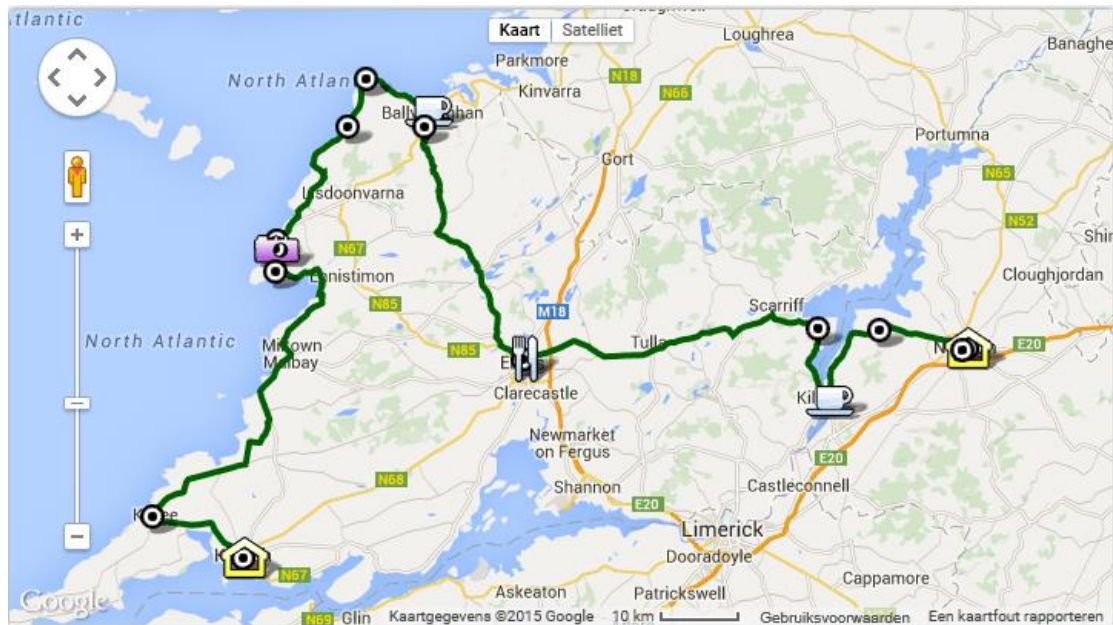
### Aantekeningen

<input type="checkbox"/>		<input type="checkbox"/>		<input type="checkbox"/>		<input type="checkbox"/>		AM	°C	PM	°C
--------------------------	---	--------------------------	---	--------------------------	---	--------------------------	--	----	----	----	----



## Etappe 7 Kilrush – Nenagh

Wat	Waar	Afstand	Tijd
<b>Start</b>	Kilrush	0	09:30
<b>Foto</b>	Cliffs of Mohor	66	10:30
<b>Lunch</b>	Ballconry	102	12:00
<b>Koffie</b>	Ballina	189	14:30
<b>Finish</b>	Nenagh	214	20:00



### Hotel informatie

Naam:	Abbey Court Hotel
Adres:	Dublin Road
Postcode:	
Plaats:	Nenagh Ierland
Telefoon:	+3536741111



### Aantekeningen

<input type="checkbox"/>		<input type="checkbox"/>		<input type="checkbox"/>		<input type="checkbox"/>		AM	°C	PM	°C
--------------------------	---	--------------------------	---	--------------------------	---	--------------------------	--	----	----	----	----



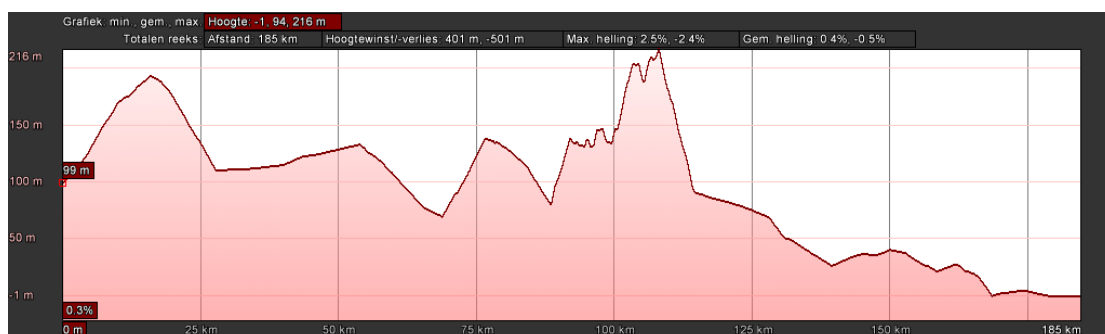
## Etappe 8 Nenagh – Fishguard

Wat	Waar	Afstand	Tijd
<b>Start</b>	Nenagh	0	09:30
<b>Koffie</b>	Kilkenny	80	11:00
<b>Lunch</b>	Ardros	121	12:30
<b>Tanken</b>	Rosslare	187	14:20
<b>Ferrie</b>	Rosslare	187	21:15 – 00:30
<b>Finish</b>	Fishguard	190	01:00



### Hotel informatie

Naam:	The Ferry Boat
Adres:	Manor Way, Goodwick
Postcode	
Plaats	Fishguard
Telefoon:	+441348874747



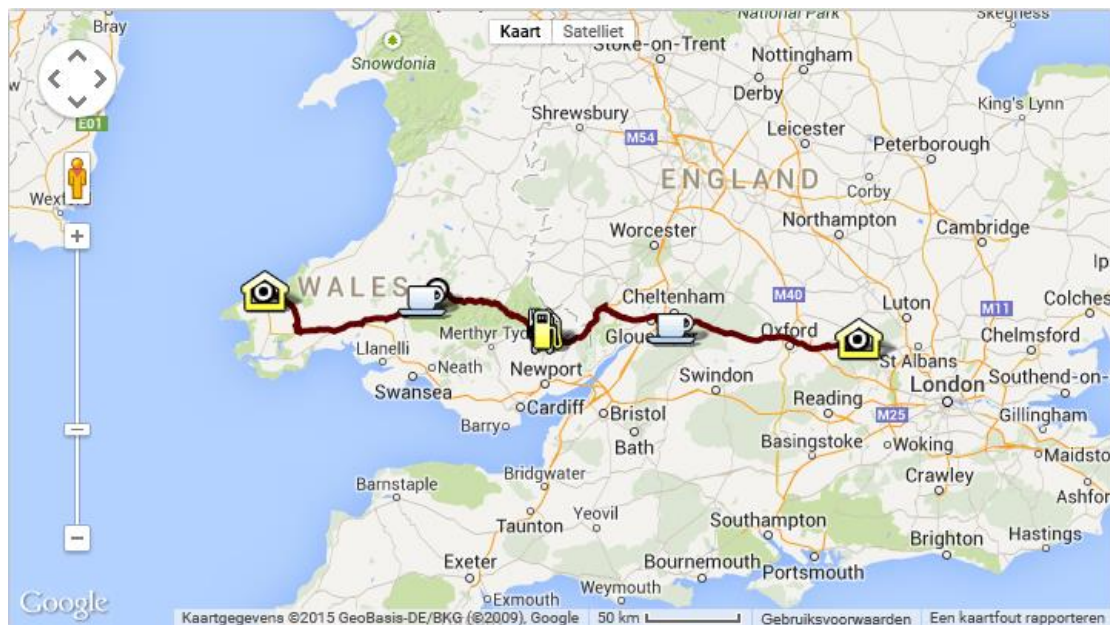
### Aantekeningen

<input type="checkbox"/>		<input type="checkbox"/>		<input type="checkbox"/>		<input type="checkbox"/>		AM	°C	PM	°C
--------------------------	---	--------------------------	---	--------------------------	---	--------------------------	--	----	----	----	----



## Etappe 9 Fishguard – Weston Turville

Wat	Waar	Afstand	Tijd
<b>Start</b>	Fishguard	0	09:30
<b>Koffie</b>	Llanwdra	102	11:00
<b>Lunch</b>	Abergevenny	175	12:30
<b>Tanken</b>	Abergevenny	176	13:30
<b>Koffie</b>	Ullenwood	260	15:00
<b>Finish</b>	Weston Turville	373	17:30



### Hotel informatie

Naam:	The Five Bells Vintage Inn
Adres:	40 Main Street
Postcode	HP22 5RW
Plaats	Weston Turville
Telefoon:	+448451551551



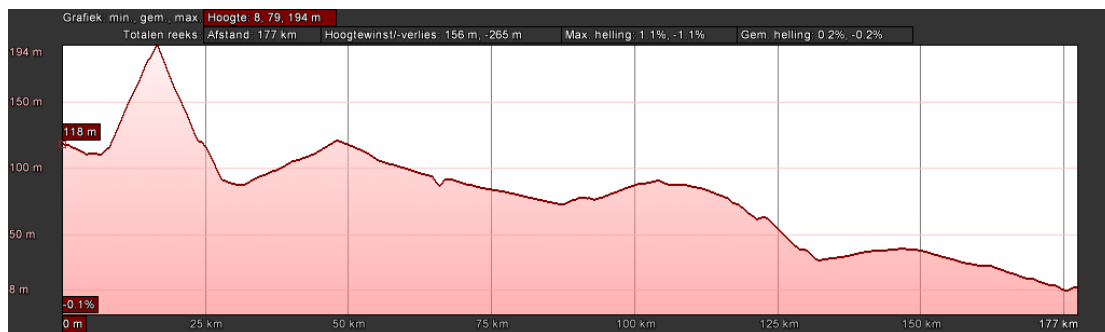
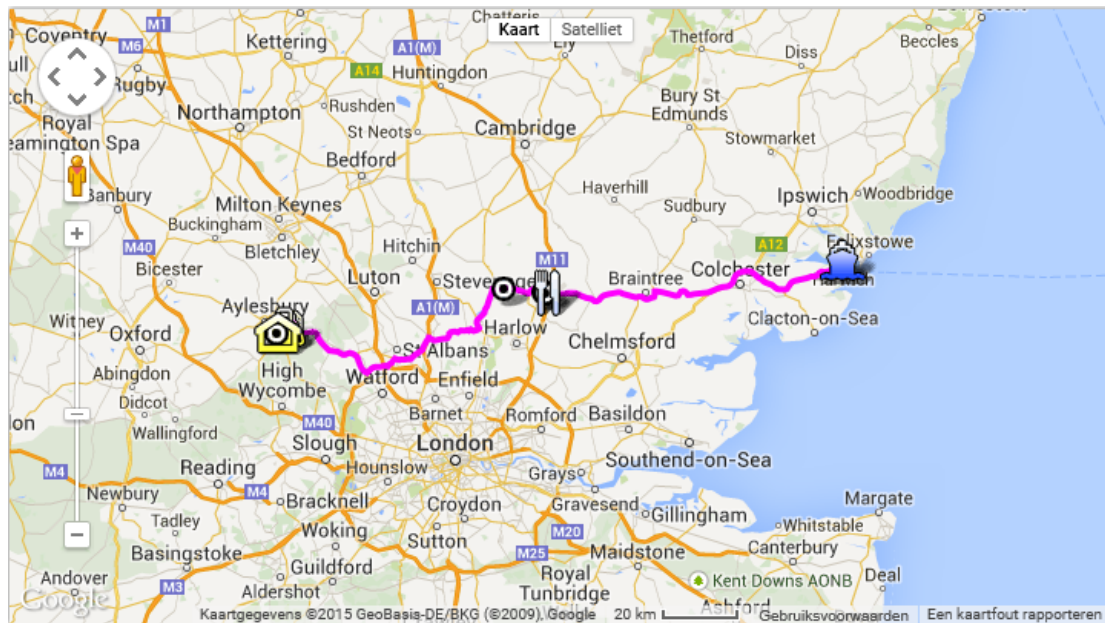
### Aantekeningen

<input type="checkbox"/>		<input type="checkbox"/>		<input type="checkbox"/>		<input type="checkbox"/>		AM	°C	PM	°C
--------------------------	---	--------------------------	---	--------------------------	---	--------------------------	--	----	----	----	----



## Etappe 10 Weston Turville – Harwich

Wat	Waar	Afstand	Tijd
<b>Start</b>	Weston Turville	0	10:30
<b>Tanken</b>	Weston Turville	3	10:35
<b>Koffie</b>	??	55	
<b>Lunch</b>	Birchanger „Three Willows“	92	12:30
<b>Finish</b>	Harwich	178	15:00
<b>Ferrie</b>			23:00 – 08:00





**Totalen**

Dag	Etappe	Route	Km
12 Mei	Harwich – Betws Y Coed	IerDag1	451
13 Mei	Betws Y Coed - Dublin	IerDag2	75
14 Mei	Dublin – Youghal	IerDag3	274
15 Mei	Youghal – Kenmare	IerDag4	210
16 Mei	Kenmare- Kenmare	IerDag5	291
17 Mei	Kenmare - Killrush	IerDag6	256
18 Mei	Killrush - Nenagh	IerDag7	214
19 Mei	Nenagh - Fishguard	IerDag8	190
20 Mei	Fishguard – Weston Turville	IerDag9	373
21 Mei	Weston Turville – Harwich	IerDag10	178
			<b>2512</b>

Dag	Hotel + ferry	Kosten
12 Mei	Betws Y Coed	
13 Mei	Dublin	
14 Mei	Youghal	
15 + 16 Mei	Kenmare	
17 Mei	Killrush	
18 Mei	Nenagh	
19 Mei	Fishguard	
20 Mei	Weston Turville	
21 mei	Kosten ferry	

