



Road book

Le Voyage des Highway Hornets par

LA ROUTE DES ALPES

THONON LES BAINS - MENTON



**GRAND SERVICE
PAR
MOTO**

4 ÉTAPES

PRELUDE: ROUTE DES CRETES

- 1. ÉTAPE: THONON LES BAINS - BOURG SAINT MAURICE**
- 2. ÉTAPE: BOURG SAINT MAURICE - BRIANCON**
- 3. ÉTAPE: BRIANCON - VALBERG**
- 4. ÉTAPE: VALBERG - MENTON**

FIN: A LA MAISON PAR LE CHEMIN DE FER

POUR TOUS RENSEIGNEMENTS S'ADRESSER AUX GARES, BUREAUX DE VILLE OU AGENCES DE VOYAGES
Un prospectus détaillé est remis gratuitement à toute personne qui en fait la demande

1011 - BP 10000 - 06100 MENTON - FRANCE

Marcel Hovens
Highway Hornets
17-08-2014

marcel@highway-hornets-nest.com





Inhoudsopgave

BELANGRIJKE TELEFOON NUMMERS.....	4
VERKEER IN FRANKRIJK	5
GELUIDSSIGNALLEN.....	5
INHALEN.....	5
LIFTEN	5
PARKEREN	5
STOPVERBOD	5
PECH OF ONGEVAL	5
RIJDEN ONDER INVLOED.....	6
RIJSTROKEN EN STREPEN OP DE WEG	6
ROTONDES.....	6
TELEFONEREN.....	6
VOORRANG.....	6
BIJZONDERHEDEN.....	6
<i>Instructie van de politie</i>	<i>6</i>
ETAPPE 1 EDE - VIANDEN	7
ETAPPE 2 VIANDEN - BELFORT	8
ETAPPE 3 BELFORT – THONON LES BAINES.....	9
ETAPPE 4 THONON LES BAINS – BOURG SAINT MAURICE	10
ETAPPE 5 BOURG SAINT MAURICE - BRIANÇON	11
ETAPPE 6 BRIANÇON - VALBERG	12
ETAPPE 7 VALBERG - MENTON.....	13
ETAPPE 8 RONDRIT MONACO/ MONTE CARLO	14
ETAPPE 9 MENTON - GOGOLETO.....	15
ETAPPE 10 COGOLETO – ALESSANDRIA	16
TOTALEN	17

Belangrijke telefoon nummers

Politie	112
ANWB Alarmcentrale	+31 703141414
Nederlandse Ambassade	+33 140623300
7-9 Rue Eblé	
75007 Paris	

Verkeer in Frankrijk

Geluidssignalen

- Binnen de bebouwde kom is het geven van geluidssignalen alleen toegestaan in geval van direct gevaar.
- De claxon mag in nood als waarschuwingssignaal worden gebruikt, maar tussen zonsondergang en zonsopgang moet in een dergelijk geval met uw lichten knipperen.

Inhalen

- Rijdende trams moet u rechts inhalen, tenzij er rechts onvoldoende ruimte is. Op eenrichtingswegen mag u de tram ook links inhalen.
- Trams waar passagiers in- en uitstappen, mag u niet voorbijgaan.
- Bij het passeren van een fietser moet u binnen de bebouwde kom minimaal 1 m en buiten de bebouwde kom minimaal 1,5 m afstand tot de fietser bewaren.

Liften

- Het is verboden te liften langs autosnelwegen, langs vierbaanswegen en langs wegen zonder voetpaden.

Parkeren

- U mag uw voertuig alleen aan de rechterkant van de weg (in de rijrichting) parkeren. Bij een eenrichtingsweg mag u ook aan de linkerkant (tegen de rijrichting in) parkeren.
- Het is verboden te parkeren voor ziekenhuizen, politiebureaus, postkantoren en bij rood-witte of rode tegels in het trottoir.
- Bij gevaarlijk parkeren (bijvoorbeeld als u parkeert bij een zebrapad of als u dubbel geparkeerd staat) kan uw rijbewijs worden ingenomen.
- In Parijs en enkele andere grote steden geldt op sommige plekken een tijdslimiet. Dit wil zeggen dat u slechts een beperkte tijd op dezelfde plek geparkeerd mag blijven staan.
- Parkeerschijven voor het parkeren in een zone bleu zijn verkrijgbaar bij de politie, toeristenbureaus en sommige winkels.

Stopverbod

- Er geldt een absoluut stop- en parkeerverbod langs de twee grote verkeersassen van Parijs: de oost-westas langs de kaden aan de linkeroever van de Seine en de Quai de la Mégisserie en de noord-zuidas langs de Avenue du Général Leclerc, een deel van de Boulevard St-Michel, de Rue de Rivoli, de Boulevards de Sébastopol, de Strasbourg en Barbès et d'Ornano, de Rue Lafayette en de Avenue Jean Jaurès.

Pech of ongeval

- Het is verboden op de autoroute (autosnelweg) te lopen en dat is ook heel gevaarlijk. U hoeft daarom bij pech of een ongeval op de autoroute geen gevarendriehoek te plaatsen. U moet wel de alarmlichten inschakelen en een veiligheidsvest aantrekken. Alle inzittenden moeten vervolgens zo snel mogelijk aan de veilige kant van de auto uitstappen en achter de vangrail op hulp wachten.

Rijden onder invloed

- Het maximaal toegestane alcoholgehalte in het bloed is 0,5 promille.
- Sporen van drugs in het bloed zijn niet toegestaan.

Rijstroken en strepen op de weg

- Doorlopende strepen mogen absoluut niet worden overschreden en mogen zelfs niet met de wielen worden geraakt.

Rotondes

- Bestuurders op een rotonde hebben voorrang als de rotonde is gemarkeerd met het driehoekige waarschuwingsbord 'Ronde' en/of als het bord 'Vous n'avez pas la priorité' (u hebt geen voorrang) wordt weergegeven. Als deze borden ontbreken, hebben bestuurders die de rotonde naderen, voorrang.

Telefoneren

- Het is bestuurders van gemotoriseerde voertuigen verboden tijdens het rijden een mobiele telefoon vast te houden.
- Handsfree telefoneren is wel toegestaan.

Vorrang

- Voetgangers hebben voorrang op gemotoriseerd verkeer bij het oversteken. Zij moeten wel duidelijk laten blijken (door een stap te zetten of met een handgebaar) dat ze willen oversteken.
- Waar gelijkwaardige wegen elkaar kruisen, heeft verkeer van rechts voorrang.
- Op smalle bergwegen heeft stijgend verkeer voorrang op dalend verkeer. Indien nodig moet het makkelijkst wendbare voertuig uitwijken voor minder wendbare voertuigen.

Bijzonderheden

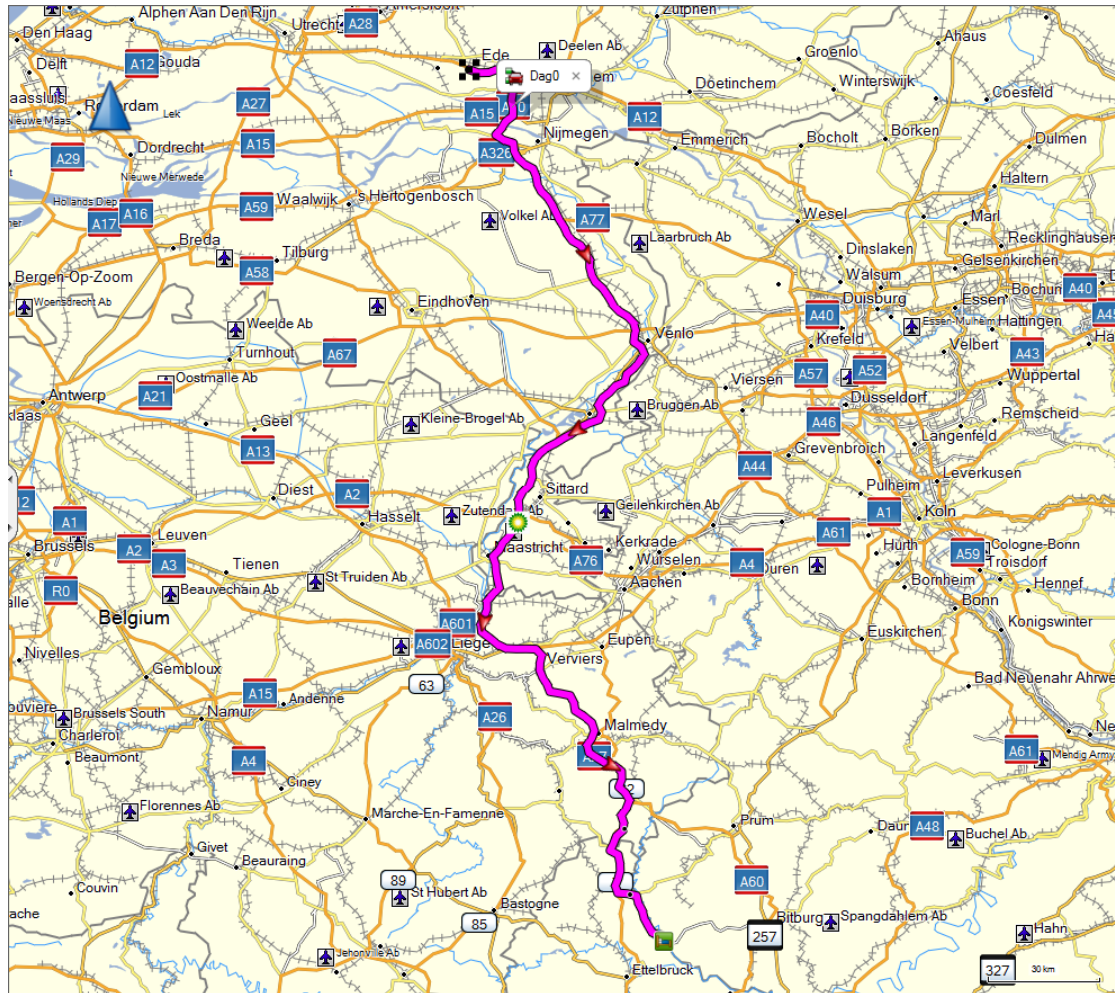
Instructie van de politie

- Op kruispunten waar agenten het verkeer regelen, gaat u bij het links afslaan áchter de agent om, tenzij de agent anders aangeeft.



Etappe 1 Ede - Vianden

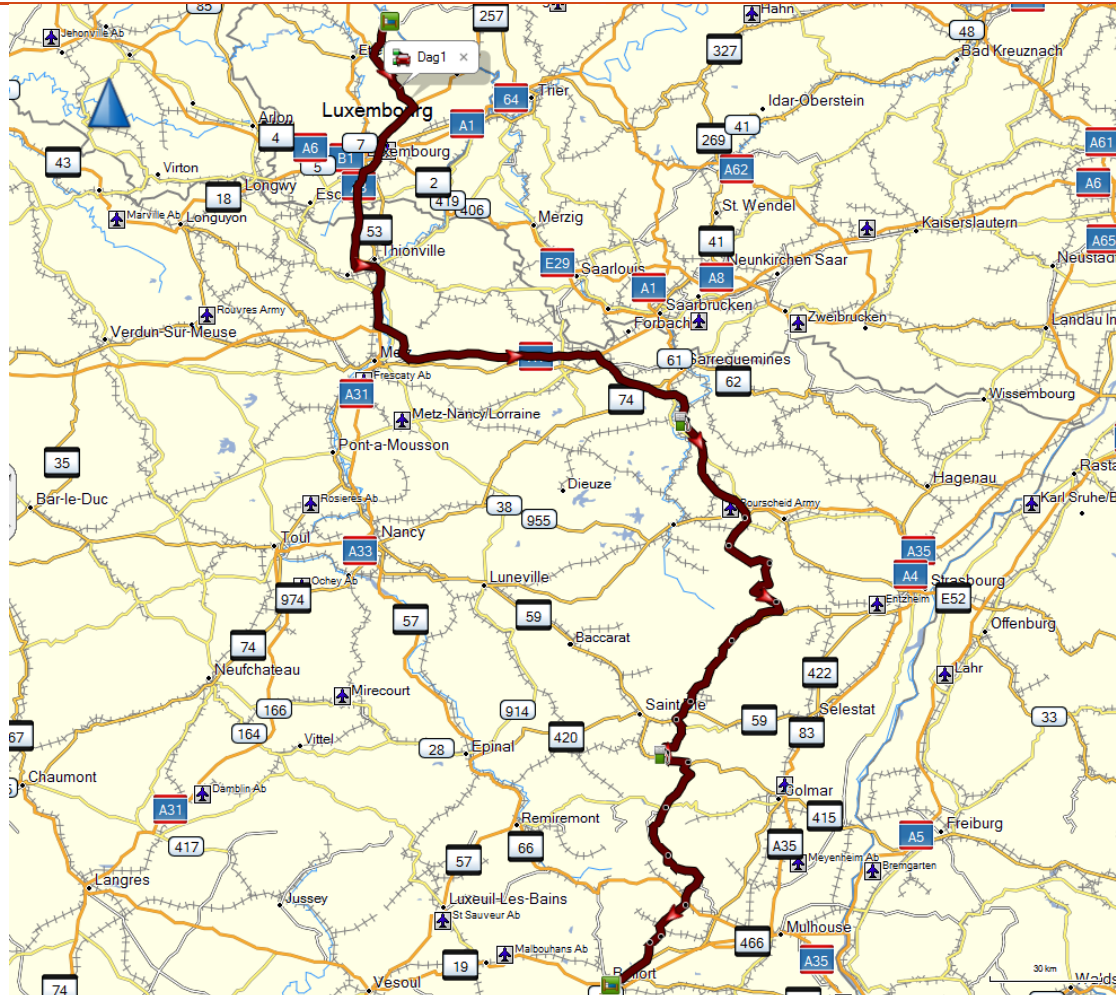
Wat	Waar	Afstand	Tijd
Start	Ede	0	09:00
Pauze	Tankstation Vossedal	163	10:50– 11:20
Finish	Hotel Belle Vue in Vianden	319	16:00



Marcel naar Otto en samen richting het zuiden station Vossedal na Stein Jeroen oppikken en dan samen door naar Vianden. Ergens in Luxemburg even aftanken.

Etappe 2 Vianden - Belfort

Wat	Waar	Afstand	Tijd
Start	Vianden	0	09:00
Tanken	Keskastel	182	11:20 - 11:50
Tanken	Fraize	326	14:10 - 14:40
Finish	Best Western Hotel Belfort	451	18:30



Hotel Informatie

Naam: Best Western Hotel Belfort

Adres: 9 Avenue Thomas Woodrow Wilson, 90000 BelfortFrankrijk

Telefoon: +33 03 84 21 59 45

Etappe 3 Belfort – Thonon Les Baines

Wat	Waar	Afstand	Tijd
Start	Belfort	0	10:00
Tanken	Atac Supermarche Morbier	148	13:00-13:30
Finish	Ibis Thonon Les Bains	297	16:00



Hotel Informatie:

Naam: Ibis Thonon Les Bains
 Adres: 2 Avenue D'Évian, Thonon Les Bains, Frankrijk
 Telefoon: +33 04 50 71 24 24

Etappe 4 Thonon Les Bains – Bourg Saint Maurice

Wat	Waar	Afstand	Tijd
Start	Thonon Les Bains	0	10:00
Finish	Bourg Saint Maurice	188	16:00



Hotel Informatie:

Naam: Relais de la Vanoise

Adres: D1090, Bourg-Saint-Maurice, 73700 Frankrijk

Telefoon: +33 04 79 07 11 34

Etappe 5 Bourg Saint Maurice - Briançon

Wat	Waar	Afstand	Tijd
Start	Bourg Saint Maurice	0	10:00
Finish	Briançon	191	16:00



Hotel Informatie:

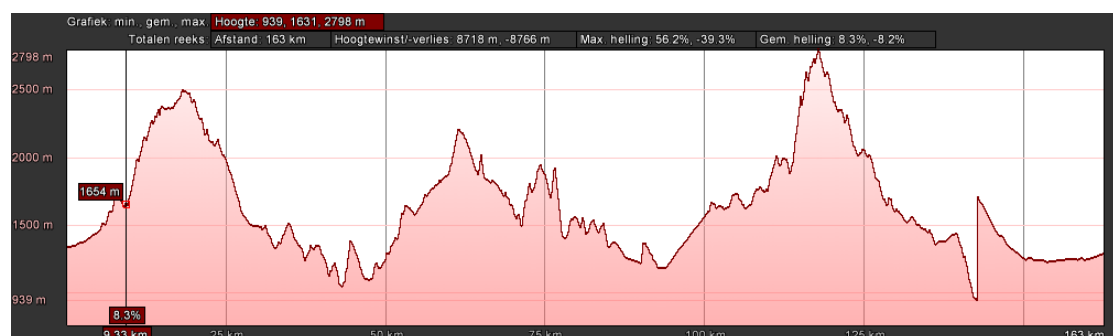
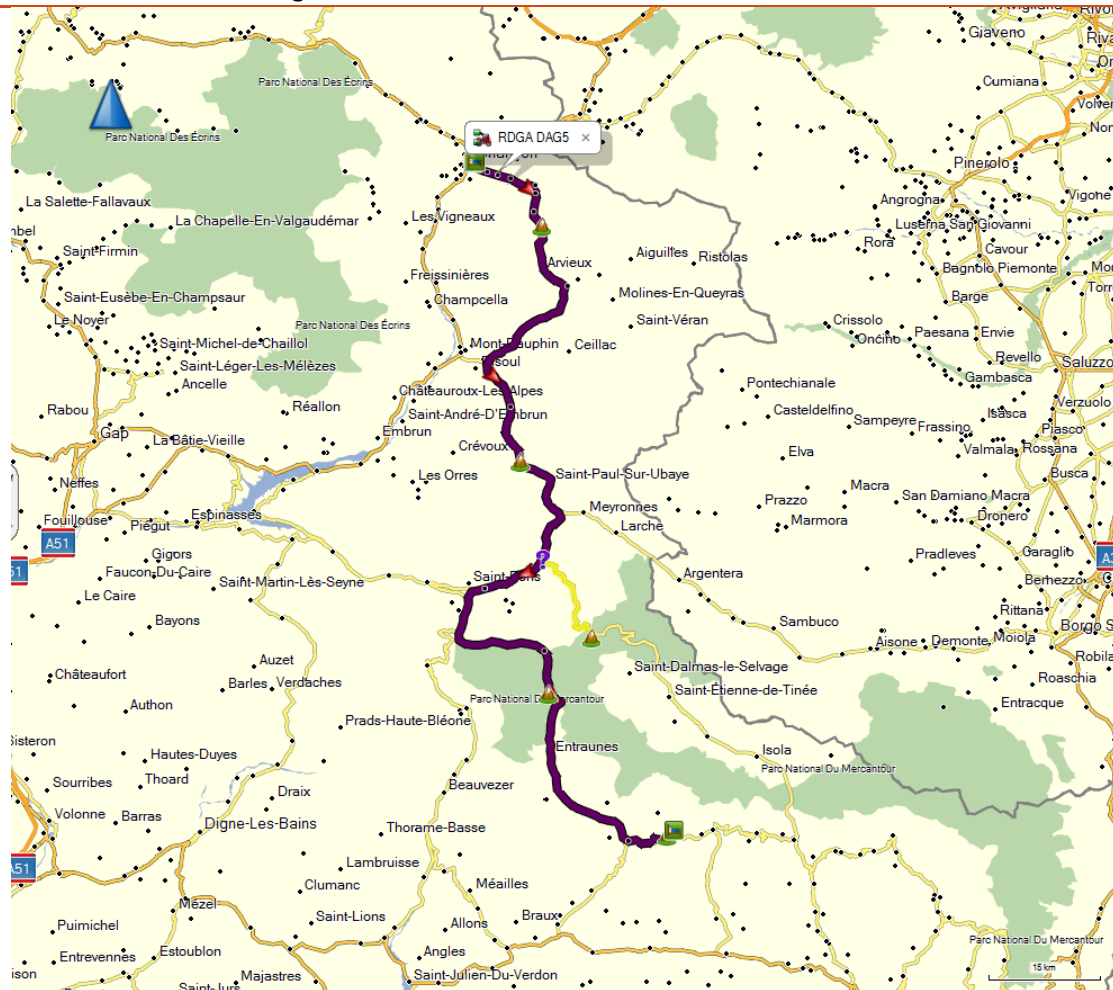
Naam: Hotel Edelweis

Adres: 32 Avenue de la République, 05100 Briançon, Frankrijk

Telefoon: +33 04 92 21 02 94

Etappe 6 Briançon - Valberg

Wat	Waar	Afstand	Tijd
Start	Briançon	0	10:00
Finish	Valberg	179	16:00



Hotel Informatie:

Naam: Hotel Le Chastellan

Adres: 6 Rue Saint-Jean, 06470 Valberg, Frankrijk

Telefoon: +33 04 93 02 57 41

Etappe 7 Valberg - Menton

Wat	Waar	Afstand	Tijd
Start	Valberg	0	10:00
Finish	Menton	131	20:00



Hotel Informatie:

Naam: Hôtel Le Grand Cap

Adres: 173 Avenue de la Plage, 06190 Roquebrune Cap Martin, Frankrijk

Telefoon: +33 04 93 28 42 13

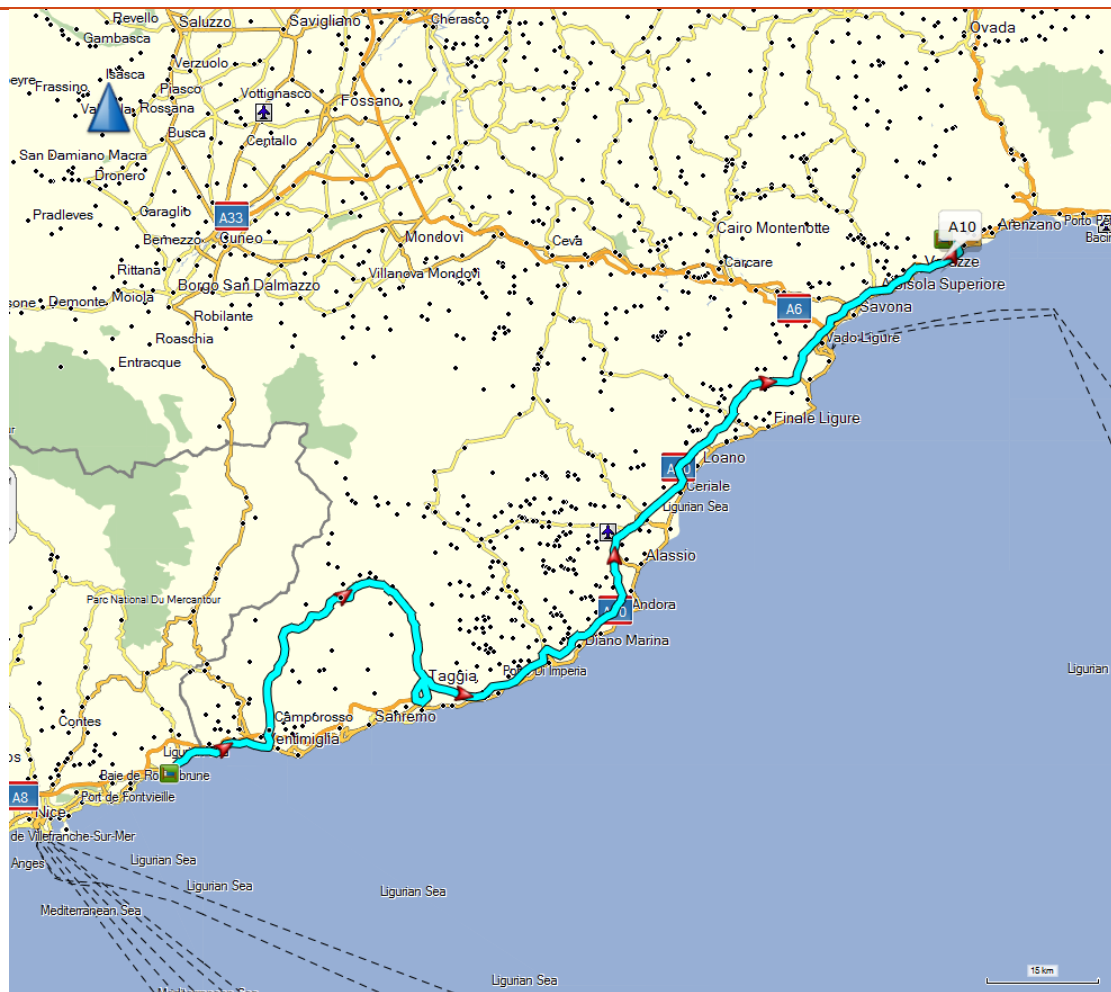
Etappe 8 Rondrit Monaco/ Monte Carlo

Wat	Waar	Afstand	Tijd
Start	Menton	0	10:00
Finish	Menton	???	16:00



Etappe 9 Menton - Gogoleto

Wat	Waar	Afstand	Tijd
Start	PlainFain	0	09:00
Finish	Vianden	194	16:30



Hotel Informatie:

Naam: Hotel la Pineta

Adres: Via la Pineta, 2 - 16010 SCIARBORASCA di COGOLETO, Italië

Telefoon: +39 010 9188404

Email:

Reisinformatie: www.hotellapineta.it

Totalen

Dag	Etappe	Route	Km
21 aug	Ede - Vianden	RDGA DAG0	319
22 aug	Vianden - Belfort	RDGA DAG1	451
23 aug	Belfort – Thonon les bains	RDGA DAG2	297
24 aug	Thonon les Bains – Bourg Saint Maurice	RDGA DAG3	188
25 aug	Bourg Saint Maurice- Briançon	RDGA DAG4	191
26 aug	Briançon - Valberg	RDGA DAG5	174
27 aug	Valberg - Menton	RDGA DAG6	131
28 aug	Rondrit Monaco/Monte Carlo	<Geen>	000
29 aug	Menton – Gogoleto	RDGA DAG8	194
30 aug	Gogoleto – Alessandria	RDGA DAG9	81
			2026