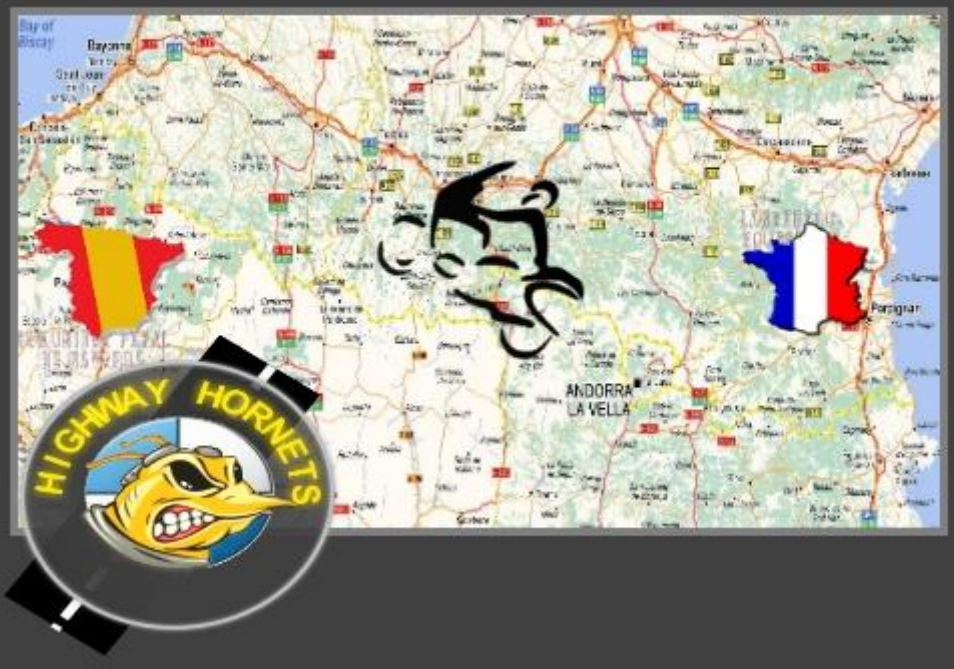


Highway Hornets Vamos Arriba Road book

VAMOS ARRIBA! HIGHWAY HORNETS GO PYRENEAS



Marcel Hovens
Highway Hornets

15-03-2013

marcel@highway-hornets-nest.com





Inhoudsopgave

BELANGRIJKE TELEFOON NUMMERS.....	4
VERKEER IN FRANKRIJK	5
GELUIDSSIGNALEN.....	5
INHALEN.....	5
LIFTEN	5
PARKEREN	5
STOPVERBOD	5
PECH OF ONGEVAL	5
RIJDEN ONDER INVLOED.....	6
RIJSTROKEN EN STREPEN OP DE WEG	6
ROTONDES.....	6
TELEFONEREN.....	6
VOORRANG.....	6
BIJZONDERHEDEN.....	6
<i>Instructie van de politie</i>	<i>6</i>
ROUTE NAAR DÜSSELDORF	7
DAG 1 NARBONNE – AIX LES THERMES	8
DAG 2 AIX LES THERMES – BAGNERES DE LUCHON	9
DAG 3 BAGNERES DE LUCHON - JACA.....	10
DAG 4 JACA – SAINT JEAN DE LUZ	11
DAG 5 SAINT JEAN DE LUZ - MONESTIES	12
DAG 6 MONESTIES - BEAUNE	13
DAG 7 BEAUNE - PLAINFAING	14
DAG 8 PLAINFAING - VIANDEN.....	15
ROUTE VIANDEN TOT EDE.....	16

Belangrijke telefoon nummers

Marcel	+31 653259260
Gerard	+31 616242799
Otto	+31 631795194
Jeroen	+31 610597359
Politie	112
ANWB Alarmcentrale	+31 703141414
Nederlandse Ambassade	+33 140623300
7-9 Rue Eblé	
75007 Paris	



Verkeer in Frankrijk

Geluidssignalen

- Binnen de bebouwde kom is het geven van geluidssignalen alleen toegestaan in geval van direct gevaar.
- De claxon mag in nood als waarschuwingssignaal worden gebruikt, maar tussen zonsondergang en zonsopgang moet in een dergelijk geval met uw lichten knipperen.

Inhalen

- Rijdende trams moet u rechts inhalen, tenzij er rechts onvoldoende ruimte is. Op eenrichtingswegen mag u de tram ook links inhalen.
- Trams waar passagiers in- en uitstappen, mag u niet voorbijgaan.
- Bij het passeren van een fietser moet u binnen de bebouwde kom minimaal 1 m en buiten de bebouwde kom minimaal 1,5 m afstand tot de fietser bewaren.

Liften

- Het is verboden te liften langs autosnelwegen, langs vierbaanswegen en langs wegen zonder voetpaden.

Parkeren

- U mag uw voertuig alleen aan de rechterkant van de weg (in de rijrichting) parkeren. Bij een eenrichtingsweg mag u ook aan de linkerkant (tegen de rijrichting in) parkeren.
- Het is verboden te parkeren voor ziekenhuizen, politiebureaus, postkantoren en bij rood-witte of rode tegels in het trottoir.
- Bij gevaarlijk parkeren (bijvoorbeeld als u parkeert bij een zebrapad of als u dubbel geparkeerd staat) kan uw rijbewijs worden ingenomen.
- In Parijs en enkele andere grote steden geldt op sommige plekken een tijdslimiet. Dit wil zeggen dat u slechts een beperkte tijd op dezelfde plek geparkeerd mag blijven staan.
- Parkeerschijven voor het parkeren in een zone bleu zijn verkrijgbaar bij de politie, toeristenbureaus en sommige winkels.

Stopverbod

- Er geldt een absoluut stop- en parkeerverbod langs de twee grote verkeersassen van Parijs: de oost-westas langs de kaden aan de linkeroever van de Seine en de Quai de la Mégisserie en de noord-zuidas langs de Avenue du Général Leclerc, een deel van de Boulevard St-Michel, de Rue de Rivoli, de Boulevards de Sébastopol, de Strasbourg en Barbès et d'Ornano, de Rue Lafayette en de Avenue Jean Jaurès.

Pech of ongeval

- Het is verboden op de autoroute (autosnelweg) te lopen en dat is ook heel gevaarlijk. U hoeft daarom bij pech of een ongeval op de autoroute geen gevarendriehoek te plaatsen. U moet wel de alarmlichten inschakelen en een veiligheidsvest aantrekken. Alle inzittenden moeten vervolgens zo snel mogelijk aan de veilige kant van de auto uitstappen en achter de vangrail op hulp wachten.

Rijden onder invloed

- Het maximaal toegestane alcoholgehalte in het bloed is 0,5 promille.
- Sporen van drugs in het bloed zijn niet toegestaan.

Rijstroken en strepen op de weg

- Doorlopende strepen mogen absoluut niet worden overschreden en mogen zelfs niet met de wielen worden geraakt.

Rotondes

- Bestuurders op een rotonde hebben voorrang als de rotonde is gemarkeerd met het driehoekige waarschuwingsbord 'Ronde' en/of als het bord 'Vous n'avez pas la priorité' (u hebt geen voorrang) wordt weergegeven. Als deze borden ontbreken, hebben bestuurders die de rotonde naderen, voorrang.

Telefoneren

- Het is bestuurders van gemotoriseerde voertuigen verboden tijdens het rijden een mobiele telefoon vast te houden.
- Handsfree telefoneren is wel toegestaan.

Voorrang

- Voetgangers hebben voorrang op gemotoriseerd verkeer bij het oversteken. Zij moeten wel duidelijk laten blijken (door een stap te zetten of met een handgebaar) dat ze willen oversteken.
- Waar gelijkwaardige wegen elkaar kruisen, heeft verkeer van rechts voorrang.
- Op smalle bergwegen heeft stijgend verkeer voorrang op dalend verkeer. Indien nodig moet het makkelijkst wendbare voertuig uitwijken voor minder wendbare voertuigen.

Bijzonderheden

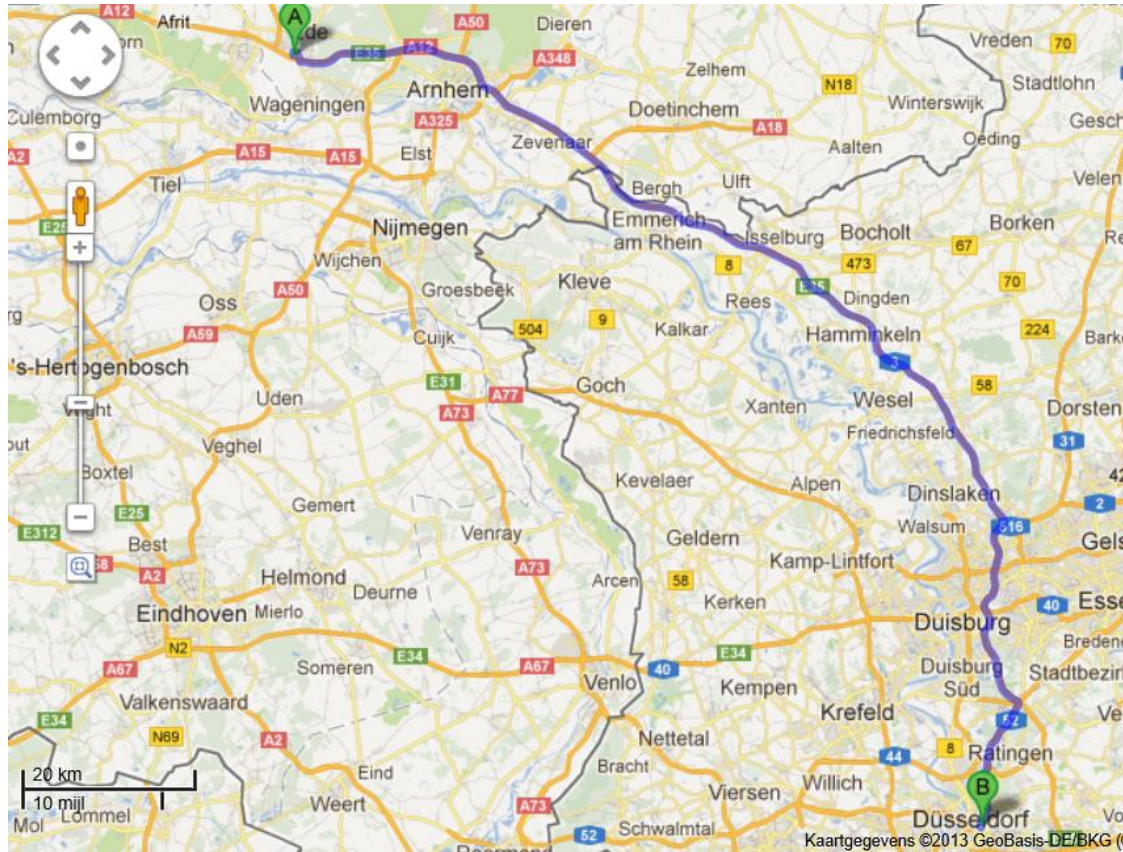
Instructie van de politie

- Op kruispunten waar agenten het verkeer regelen, gaat u bij het links afslaan áchter de agent om, tenzij de agent anders aangeeft.



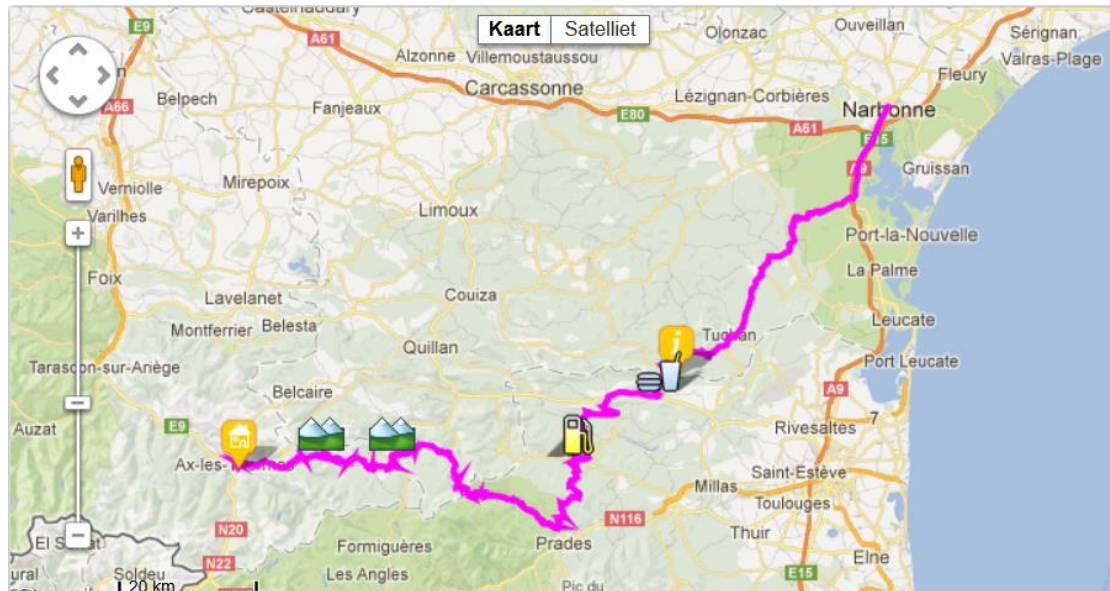
Route naar Düsseldorf

Wat	Waar	Afstand	Tijd
Start	Johnsondreef Ede	0	13:00
Tanken			1x:xx – 1x:xx
Finish	Ferry terminal Kiel	150	15:00



Dag 1 Narbonne – Aix les Thermes

Wat	Waar	Afstand	Tijd
Start	Narbonne	0	11:00
Lunch	Maury	74	12:20 - 13:20
Tanken	Aire Des Fenouillèdes	105	14:10 – 14:40
Koffiestop			16:10 – 16:40
Finish	Aix les Thermes	211	18:30



Hotel Informatie

Naam: Domaine de la Vallée d'Ax

Adres: RN20 (Sortie d'Ax) Ax-les-Thermes, 09110 Frankrijk

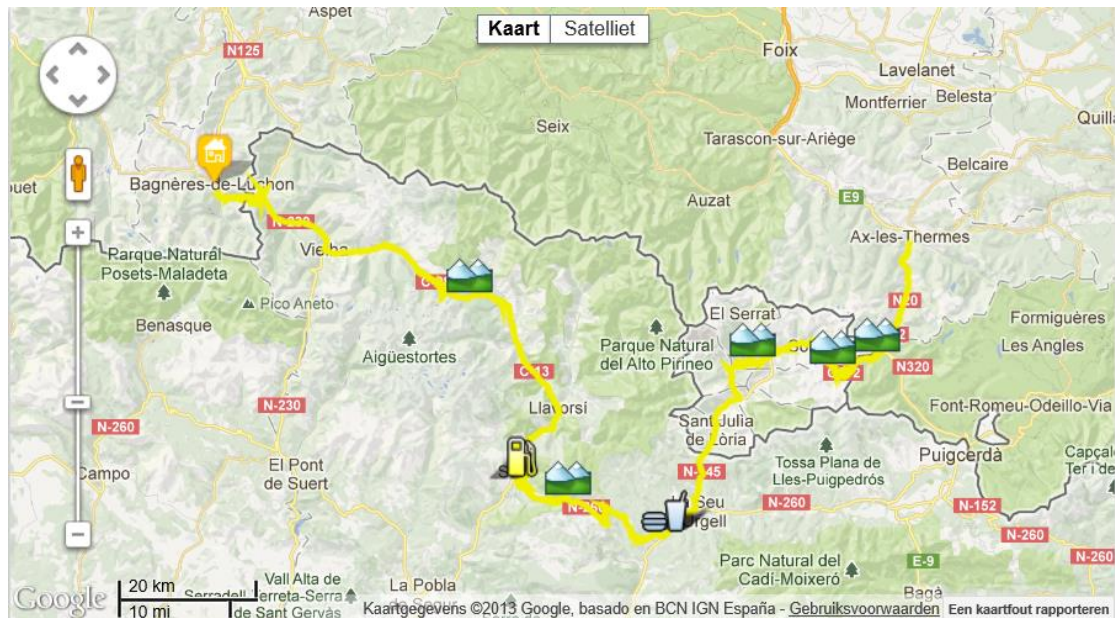
Telefoon: +33 5 34 14 58 22

E-mail: valledax@manureva-vacances.fr

Reisinformatie: Breedtegraad 42.71502, Lengtegraad 1.83952 (N 042° 42.901, E 01° 50.371)

Dag 2 Aix Les Thermes – Bagneres de Luchon

Wat	Waar	Afstand	Tijd
Start	Aix les Thermes	0	10:00
Koffie	Can Pere	105	11:00-12:00
Tanken	Port Del Canto	148	13:00-13:30
Lunch	Esterrí D'Àneu	182	15:00-15:30
Finish	Bagneres de Luchon	258	16:00



Hotel Informatie:

Naam: Hotel le Floréal

Adres: 11 Avenue Jean Boularan, Bagnères-de-Luchon, Frankrijk

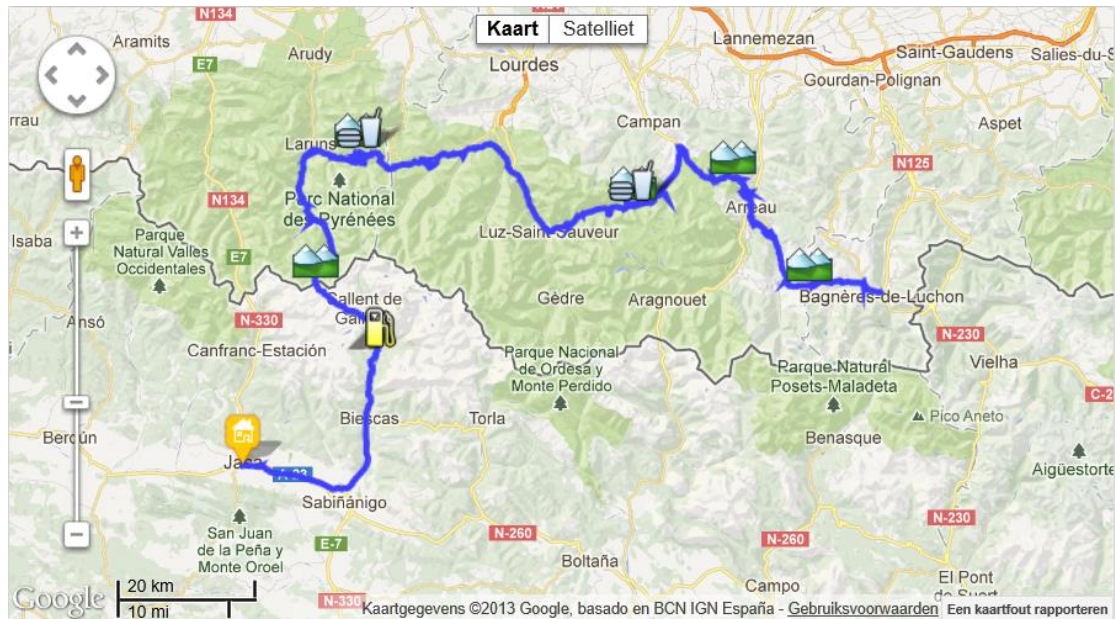
Telefoon: +33 5 61 88 37 52

Email: hotellefloreale@orange.fr

Reisinformatie: N42 47.343 E0 35.624

Dag 3 Bagnères de Luchon - Jaca

Wat	Waar	Afstand	Tijd
Start	Bagnères de Luchon	0	10:00
Koffie		xx	10:00-10:30
Koffie		1xx	11:00-11:30
Tanken/lunch		1xx	12:30-13:30
Koffie		2xx	14:30-15:00
Tanken	Shell Andelsnes	2xx	16:00-16:15
Finish	Jaca	242	16:30



Hotel Informatie:

Naam: Hotel Conde Aznar

Adres: De La Constitucion 3 22700 Jaca

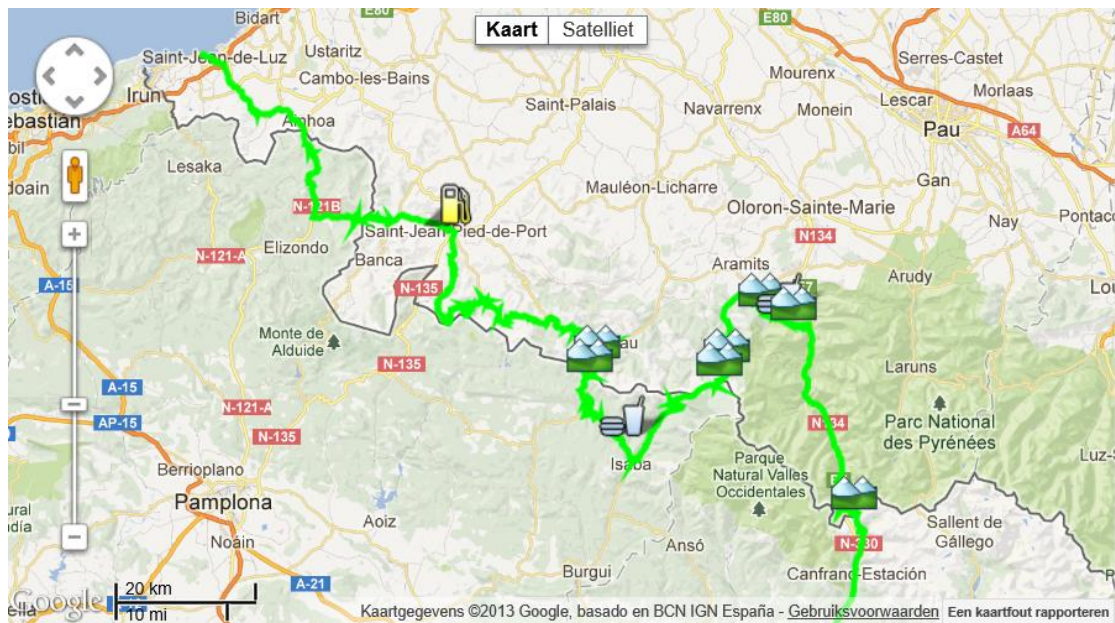
Telefoon:

Email:

Reisinformatie:

Dag 4 Jaca – Saint Jean de Luz

Wat	Waar	Afstand	Tijd
Start	Jaca	0	09:00
Koffie		10	09:30 - 10:00
Koffie		85	11:00 - 11:30
Tanken/lunch		185	13:00 – 14:00
Koffie		228	15:00 – 15:30
Tanken		242	16:10 – 16:30
Finish	Saint Jean de Luz	310	16:35



Hotel Informatie:

Naam: Ibis Ciboure St-Jean-de-Luz

Adres: 7 Place Des Frères Chancerelle

Telefoon: 05 59 41 76 80

Email:

Reisinformatie:

Dag 5 Saint Jean de Luz - Monesties

Wat	Waar	Afstand	Tijd
Start	Saint Jean de Luz	0	09:00
Koffie			10:30 - 11:00
Tanken/Lunch			12:00 – 13:30
Koffie			15:00 – 15:30
Finish	Monesties	400	19:30



Hotel Informatie:

Naam: Hostellerie Saint-Jacques

Adres: D91

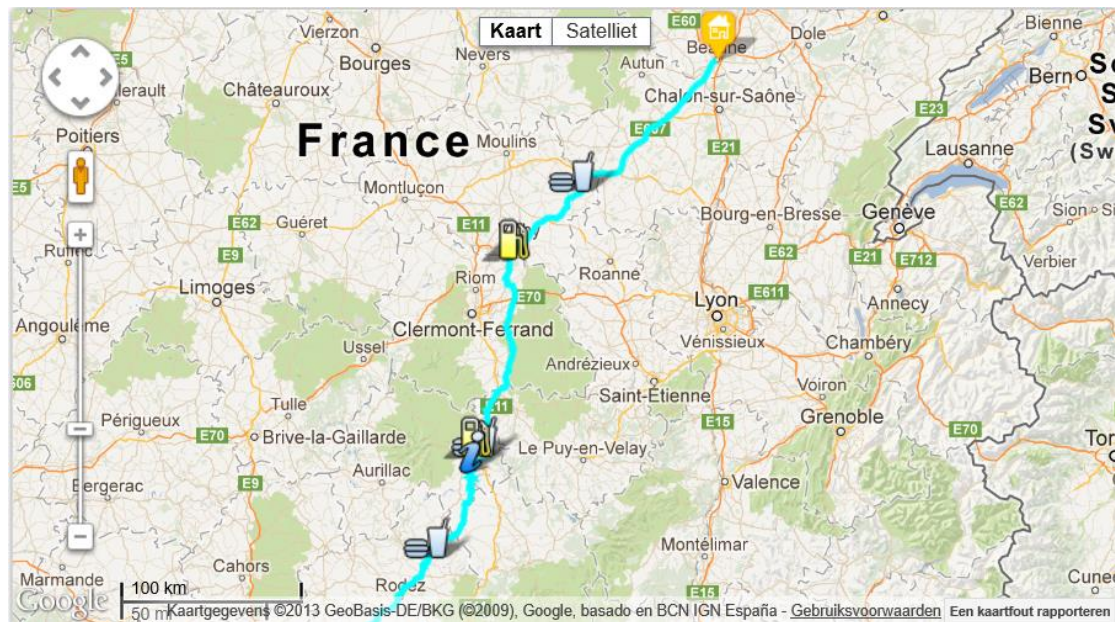
Telefoon: 05 63 76 11 72

Email:

Reisinformatie:

Dag 6 Monesties - Beaune

Wat	Waar	Afstand	Tijd
Start	Monesties	0	09:00
Koffie			10:00 - 10:30
Lunch			12:00 - 13:00
Tanken/koffie			14:00 - 15:00
Finish	Beaune	493	20:00



Hotel Informatie:

Naam: Hostellerie de Bretonnière

Adres: 43 Rue Du Faubourg Bretonnière,

Telefoon: Beaune

Email:

Reisinformatie:

Dag 7 Beaune - Plainfaing

Wat	Waar	Afstand	Tijd
Start	Beaune	0	09:00
Foto			09:30 - 10:00
Koffie			11:00 - 11:30
Tanken/lunch			13:00 - 14:00
Koffie			15:00 - 15:30
Tanken			16:30 - 16:45
Finish	Plainfaing	352	17:00



Hotel Informatie:

Naam: Auberge De La Grange

Adres: Le Foret 9, Plainfaing

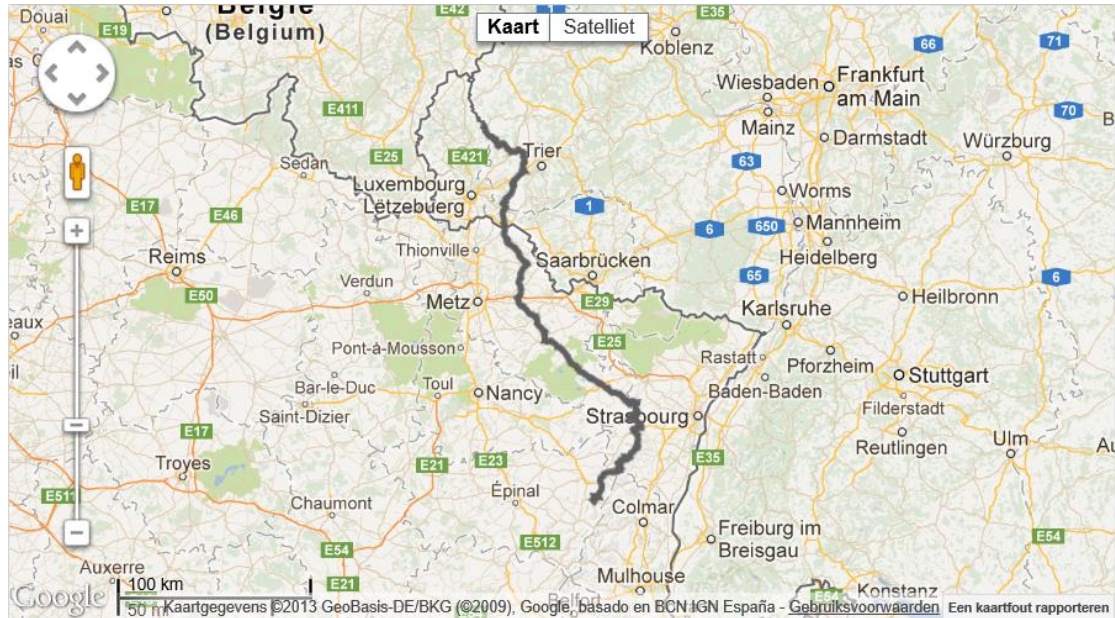
Telefoon: 03.29.50.41.96

Email:

Reisinformatie:

Dag 8 Plainfaing - Vianden

Wat	Waar	Afstand	Tijd
Start	PlainFain	0	09:00
Koffie			09:30-10:00
Finish	Vianden	347	16:30



Hotel Informatie:

Naam: Grand Hotel de Vianden

Adres: 6, Rue De La Gare, 9420 Vianden

Telefoon: 83 41 70

Email:

Reisinformatie:

