

# Walhalla Motorcycle Tour Road book



Marcel Hovens  
Highway Hornets

27-11-2024

[marcel@highway-hornets-nest.com](mailto:marcel@highway-hornets-nest.com)



© Copyright 2025

Alle rechten voorbehouden. Niets uit deze uitgave mag worden verveelvoudigd, of in een geautomatiseerd gegevensbestand worden opgeslagen, of openbaar gemaakt, in enige vorm of wijze, hetzij elektronisch, mechanisch, door fotokopieën, opnamen, of op enige manier, zonder voorafgaande schriftelijke toestemming van de Highway Hornets

27 november 2024



## Inhoudsopgave

BELANGRIJKE TELEFOON NUMMERS .....	5
VERKEER IN DENEMARKEN .....	7
VOORRANGSREGELS.....	7
RIJDEN ONDER INVLOED .....	7
PARKEREN EN STILSTAAN .....	7
PASSEREN .....	7
VERLICHTING .....	7
SLEPEN.....	7
FILERIJDEN .....	7
VEILIG WANDELEN.....	8
TOETEREN.....	8
HET WEER IN DENEMARKEN IN JULI 2025.....	9
ELEKTRICITEIT .....	9
VALUTA .....	9
PAKLIJST .....	10
ETAPPE 1 NEDERLAND – VAREL DUITSLAND MAANDAG 7-7-2025).....	13
ETAPPE 2 VAREL – TØNDER DENEMARKEN (DINSDAG 8-7-2025) .....	15
ETAPPE 3 TØNDER - THYBORØN (WOENSDAG 9-7-2025) .....	17
ETAPPE 4 THYBORØN-SKAGEN (DONDERDAG 10-7-2025) .....	19
ETAPPE 5 SKAGEN - GRENAA (VRIJDAG 11-7-2025) .....	21
ETAPPE 6 GRENAA - ODENSE (ZATERDAG 12-7-2025) .....	23
ETAPPE 7 ODENSE – KOPENHAGEN (ZONDAG 13-7-2025) .....	25
ETAPPE 8 KOPENHAGEN - RØDBY (MAANDAG 14-7-2025) .....	27
ETAPPE 9 RØDBY – HUDE DUITSLAND (DINSDAG 15-7-2025).....	29
ETAPPE 10 HUDE - EDE (WOENSDAG 16-7-2025).....	31
TOTALEN .....	33
KAARTJE TØNDER .....	35
KAARTJE THYBORON .....	37
KAARTJE SKAGEN .....	39
KAARTJE GRENAA.....	41
KAARTJE ODENSE .....	43
KAARTJE COPENHAGEN .....	45
KAARTJE RØDBY.....	47
KAARTJE HUDE .....	49





27 november 2024



## Belangrijke telefoon nummers

Otto	
Gerard	
Marcel	
Jeroen	
Bas	
Politie	112
Ambulance	112
Brandweer	112
ANWB Alarmcentrale	+31 703141414
Nederlandse Ambassade	
Toldbodgade 33 1253 Kopenhagen Denemarken	+45 33 70 72 00
Via Whats App	+31 6 82 38 77 96





27 november 2024



## Verkeer in Denemarken

### Voorrangsregels

- Een bord met een omgekeerde oranje Y op de snelweg betekent dat er twee rijstroken samenkomen. Je moet bestuurders op de invoegende rijstrook voorrang verlenen volgens het rits principe.
- Je moet voorrang verlenen aan een bus die wegrijdt bij een halte.

### Rijden onder invloed

Net zoals in Nederland is het maximaal toegestane alcoholpercentage 0,5 promille. Je mag niet rijden onder invloed van drugs.

### Parkeren en stilstaan

Het is verboden te parkeren aan de linkerkant van de weg (tegen de rijrichting in), ook in parkeervakken aan de linkerkant. In een straat met eenrichtingsverkeer mag je wel aan de linkerkant parkeren. Het is onder andere verboden om te parkeren of stil te staan op een fietspad, in een zone met een gele stoeprand, binnen 5 meter van een voetgangersoversteekplaats of afrit van een fietspad, binnen 10 meter van een kruising en binnen 12 meter van een bushalte. In de meest steden mag je maximaal een uur parkeren. Er worden ook parkeerautomaten en parkeerschijven gebruikt.

In Kopenhagen moet je betaald parkeren (van maandag 8 uur tot zaterdag 17 uur).

### Passeren

- Op hellende wegen heeft stijgend verkeer voorrang op dalend verkeer.
- Je mag een schoolbus die met knipperende waarschuwingslichten bij een halte staat, niet voorbijrijden.

### Verlichting

Het voeren van dimlicht of dag-rijlicht (ook led) overdag is verplicht. In tunnels, bij weinig licht en bij slecht zicht is dag-rijlicht niet voldoende en moet je dimlicht voeren.

### Slepen

Slepen is verboden op de snelweg. De kabel of stang die je op andere wegen gebruikt mag niet langer zijn dan vier meter, met een witte doek of wit licht in het midden als de lengte groter is dan twee meter. Bij het slepen geldt een maximumsnelheid van 30 km/h.

### Filerijden

Motorrijders mogen in een file niet tussen de rijstroken met langzaam rijdende of stilstaande voertuigen door rijden.



### Veilig wandelen

Als voetganger moet je buiten de bebouwde kom zoveel mogelijk aan de linkerkant van de weg lopen, behalve als dat gevaar voor je oplevert. Heb je een fiets, bromfiets of motor aan de hand, dan moet je aan de rechterkant van de weg lopen.

Ieder die in het donker, bij weinig licht of bij slecht zicht langs de weg loopt, wordt geadviseerd een reflector, lampje, kleding met reflecterende strepen of een reflecterend veiligheidsvest te dragen.

### Toeteren

Bestuurders zijn verplicht op snelwegen hun alarmlichten te gebruiken om medeweggebruikers te waarschuwen voor plotselinge files of andere gevaren, zoals ongevallen. In de bebouwde kom mag je alleen toeteren in geval van nood of gevaar. Onnodig toeteren, ook buiten de bebouwde kom, is strafbaar. Bestuurders zijn verplicht op snelwegen hun alarmlichten te gebruiken om medeweggebruikers te waarschuwen voor plotselinge files of andere gevaren, zoals ongevallen. In de bebouwde kom mag je alleen toeteren in geval van nood of gevaar. Onnodig toeteren, ook buiten de bebouwde kom, is strafbaar.



## Het weer in Denemarken in Juli 2025

Het weer in juli in Denemarken is minimaal 15°C en maximaal 20°C. Het is de perfecte temperatuur om Denemarken te ontdekken zonder het te warm of te koud te hebben.

Je kunt in juli ongeveer 3 tot 8 dagen regen verwachten in Denemarken. Het is een goed idee om je paraplu mee te nemen, zo is slecht weer geen spelbreker.

Onze weersvoorspelling geeft je een uitstekend beeld van wat je in juli van het weer in Denemarken kunt verwachten.



## Elektriciteit

In het Denemarken is net als in Nederland 220V spanning.

## Valuta

- Deense kroon (DKK). 1 Deense kroon is ongeveer € 0,13
- Pinnen: Pinpassen (zowel bankpassen als creditcards) worden vrijwel overal geaccepteerd.
- Op veerboten van en naar Duitsland kun je met euro's of Deense kronen betalen.
- Contactloos: In Denemarken kun je contactloos betalen met een horloge of telefoon. Vraag je bank om meer informatie.



## Paklijst

### Motorkleding

- Laarzen
- Motorbroek
- Motorjas
- Helm
- Zonnebril / reservebril
- Handschoenen
- Reserve handschoen (droogt langzaam)
- Regenkleding

### Kleding

- Badslippers
- Gewone gympen of schoenen
- 1 lange broek en 1 korte broek (of liefst een combinatie)
- 2 T-shirts (evt. 1 met lange mouwen)
- Onderbroeken
- Sokken (minstens 1 paar warme)
- Warme (fleece) trui of jas
- Petje (Zon, kou)
- Zwembroek

### Verzorging

- Handdoekje (evt van buitensportzaak)
- Shampoo/doucheschuim
- Scheergerei
- Kam (indien nodig)
- Deodorant
- Tandborstel /Tandpasta
- Flesje water
- Zonnebrand
- Papieren zakdoekjes ( ook voor oliepeilen en het betere boompoepen)
- Anti-muggen lotion ( sommige gebieden)

### Documenten

- Giro/bankpasje / Creditcard
- Contant geld
- Paspoort / ID kaart
- Rijbewijs
- Groene kaart
- Kentekenbewijs
- ANWB pas & Camping Key Card
- Adreslijst wie te waarschuwen (ICE)
- Gegevens reisverzekering / zorgpas

### Algemeen

- Zakmes of Multi tool
- EHBO setje
- Telefoon (met lader)
- Bluetooth headset (met lader)
- Navigatiesysteem (eventueel ook een kaart)
- Zaklampje + (res) batterijen
- Foto en/of filmcamera, actioncam laders en batterijen, evt statief
- Laptopje met lader (basecamp, reparatiehandleidingen)
- Balpen & notitieblok(je)
- Motorslot
- Reservesleutel motor & slot
- Spanband(en)
- Stekkerblok / verloopstekker
- Vuilniszakken (voor droog opbergen)

### Slapen (niet voor hotel)

- Slaapzak /binnenzak
- Tentje /grondzeil
- Slaapmatje / luchtbed met pomp
- Kussen
- Pannetje /brander /bestek /bord /mok

### Pechhulp & Diversen

*De volgende artikelen hoeft niet iedereen bij zich te hebben, zorg voor een verdeling onderling.*

- Banden reparatieset
- Spanningsmeter
- Tie-wraps / rol ducttape
- Boordgereedschap
- Overzicht van dealers (POI in Navi)
- Reserve Lampen
- Stuk touw om eventueel te slepen
- Brandstof tankje
- Motorolie
- Instructieboekjes motor & alarm
- Elektriciteitsdraad (3m)
- Slang voor brandstofhevel (1,5m)
- Reserveventiel & stofdopje
- Isolatieband
- Reflecterend vest



## Bagage

Blijf binnen de aanbevolen laadcapaciteit van je motor (zie ook het artikel over zware motoren en remafstand). Weeg alle bagage van tevoren, inclusief jezelf in volledige



- Zwaardere spullen
- Veilig voor bepakking
- Af te raden

motorkleding. Als je je motor pakt, zorg dan dat de zwaarste dingen zoveel mogelijk in het midden van je motor zitten en niet te veel gewicht aan de achterkant. Bepak zadeltassen om en om, zodat het

gewicht gelijkmatig verdeeld wordt, en de zware stukken in de tanktas. Wat je het eerst nodig hebt, pak je bovenop. Verpak de bagage in waterdichte koffers, tassen of plunjezakken.

Breng bandenspanning en veerinstelling op peil voor de extra last en voorzie een testrit met volgeladen motor (bagage en passagier) enkele dagen voor het vertrek. Te lage bandenspanning is gevaarlijk doordat je banden oververhit kunnen raken (band knapt), je stureigenschappen beïnvloed worden en het kost je ook nog eens extra benzine. Zorg dat er stofdopjes op je ventielen zitten. Denk ook aan de hoogteregeling van je lichten.

## Motor voorbereiden

- Afspraak maken voor onderhoudsbeurt (minmaal 2 weken voor de motortoertocht)
- Banden controleren voldoen profiel & spanning
- Remmen controleren vloeistof niveau & remschoen
- Aandrijflijn controleren, eventueel ketting smeren
- Verlichting controleren, bij langere motortoertocht ook accu niveau controleren
- Overig zoals koppeling, gashandel, bevestiging bagage / koffers
- Oliepeil controleren
- Koelvloeistof controleren

## Laatste moment





- Tanktas voor spullen waar je gemakkelijk toegang tot wil hebben
- Eten en drinken voor onderweg (voor het geval dat je pech krijgt)
- Flesje water

## In Case of Emergency (ICE)

Maak voor de thuisblijvers een lijst van adressen en telefoonnummers van locaties waar je gaat verblijven en van met wie je onderweg bent. Maak een lijst van contactpersonen om me te nemen die moeten gewaarschuwd bij calamiteiten. Maak in je contactlijst van je telefoon een contact ICE aan met daarin je primaire contact in geval van calamiteit. Zorg eventueel voor een medicijn verklaring.



### Aantekeningen

<input type="checkbox"/>		<input type="checkbox"/>		<input type="checkbox"/>		<input type="checkbox"/>		AM °C	PM °C
--------------------------	---	--------------------------	---	--------------------------	---	--------------------------	--	----------	----------





## Aantekeningen

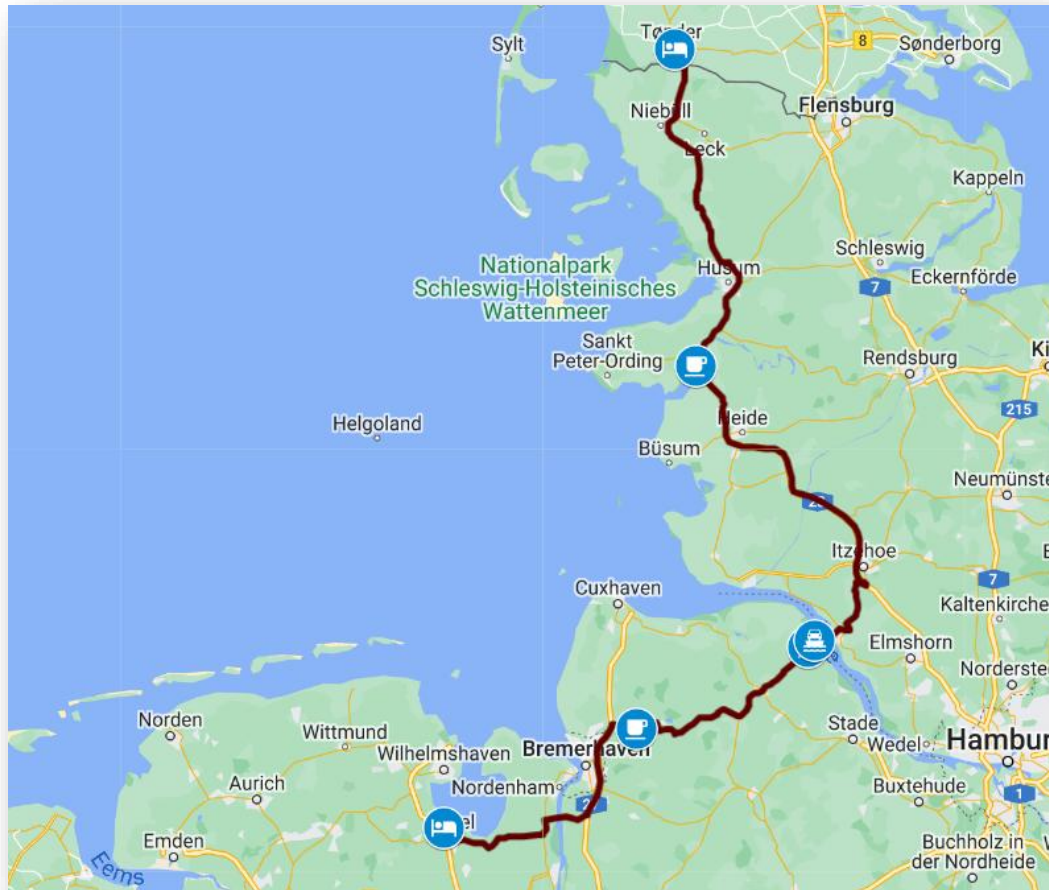
<input type="checkbox"/>		<input type="checkbox"/>		<input type="checkbox"/>		<input type="checkbox"/>		AM °C	PM °C
--------------------------	---	--------------------------	---	--------------------------	---	--------------------------	--	----------	----------



The crossing with the FRS Elbfähre is an experience, whether you're traveling by car, motorhome, truck, or bicycle. In about 25 minutes, you'll cross the Elbe, one of the busiest waterways in the world, and have the chance to watch ships of all sizes – from sailboats to container ships.

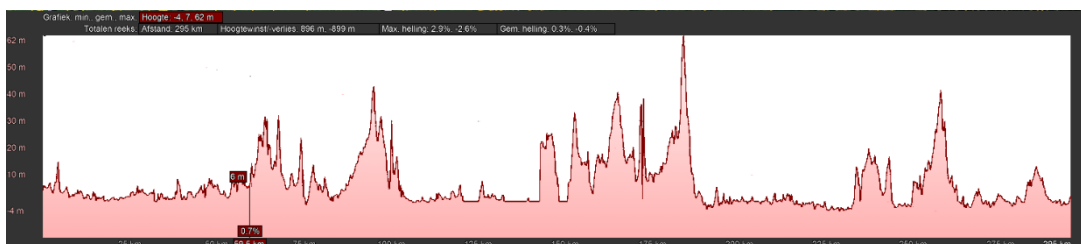
## Etappe 2 Varel – Tønder Denemarken (Dinsdag 8-7-2025)

Wat	Waar	Afstand	Tijd
<b>Start</b>	Varel	0	09:00
<b>Koffie</b>	Tannenhof	67	11:00
<b>Lunch</b>	Wischhafen	119	12:30
<b>Koffie</b>	Mühlen Bäckerei	217	15:00
<b>Finish</b>	Tønder	299	17:30



### Hotel informatie

Naam:	Danhostel Tønder
Adres:	Sønderport 4
Postcode	6270
Plaats	Tønder, Denemarken
Telefoon:	+45 74 92 80 00



## Aantekeningen

<input type="checkbox"/>		<input type="checkbox"/>		<input type="checkbox"/>		<input type="checkbox"/>		AM °C	PM °C
--------------------------	---	--------------------------	---	--------------------------	---	--------------------------	--	----------	----------



Mannen aan de Zee (Deens : Mennesket ved Havet) is een 9 meter hoge sculpturengroep in de Deense stad Esbjerg. Het werd ontworpen door beeldhouwer, schilder en graficus Svend Wiig Hansen.

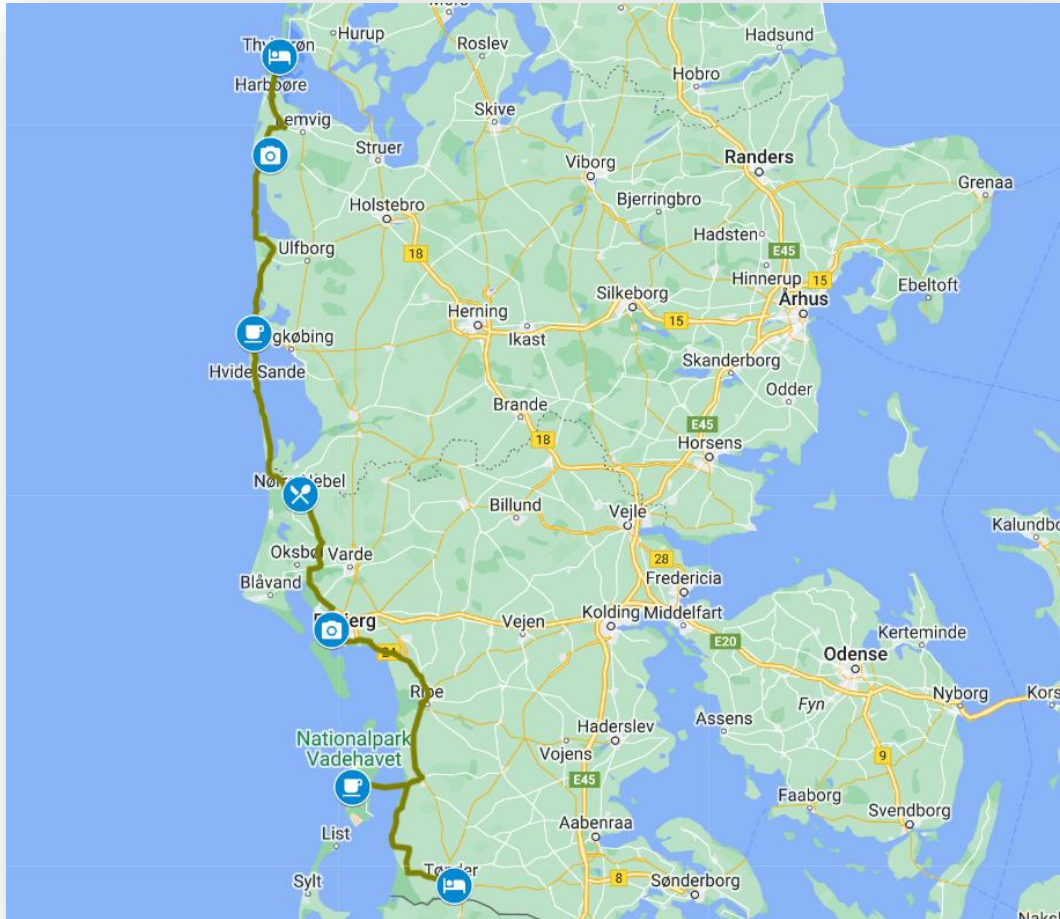
De sculpturen zijn gemaakt van wit beton en portretteert vier zittende mannen die uitkijken over het water van de Waddenzee.



Rammedige , een Viking-begraafplaats en in het noorden van Denemarken is het platteland bezaaid met de begraafplaatsen van de Vikingen. Hier op deze site staat een informatiebord dat u inzicht geeft in de begrafenispraktijken in de tijd van de Vikingen

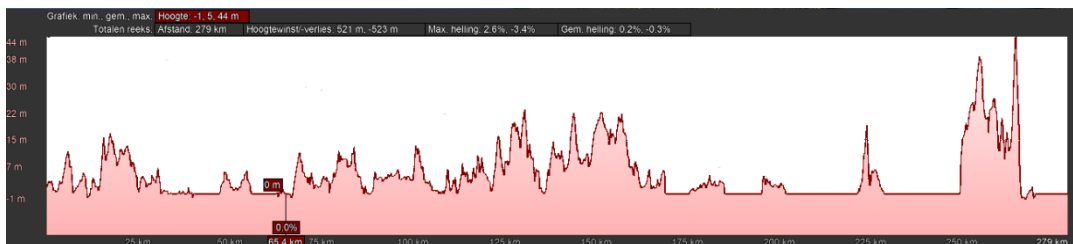
### Etappe 3 Tønder - Thyborøn (woensdag 9-7-2025)

Wat	Waar	Afstand	Tijd
<b>Start</b>	Tønder	0	09:00
<b>Koffie</b>	Momet Bistro	52	10:30
<b>Lunch</b>	Bodega Bjælkestuen	162	13:30
<b>Koffie</b>	Ejvind's Sondervig	206	16:00
<b>Finish</b>	Danhostel Thyborøn	281	18:00



### Hotel informatie

Naam:	Danhostel Thyborøn
Adres:	Harboørevej 10
Postcode:	7680
Plaats:	Thyborøn, Denemarken
Telefoon:	+45 22 39 41 83



## Aantekeningen

<input type="checkbox"/>		<input type="checkbox"/>		<input type="checkbox"/>		<input type="checkbox"/>		AM °C	PM °C
--------------------------	---	--------------------------	---	--------------------------	---	--------------------------	--	----------	----------



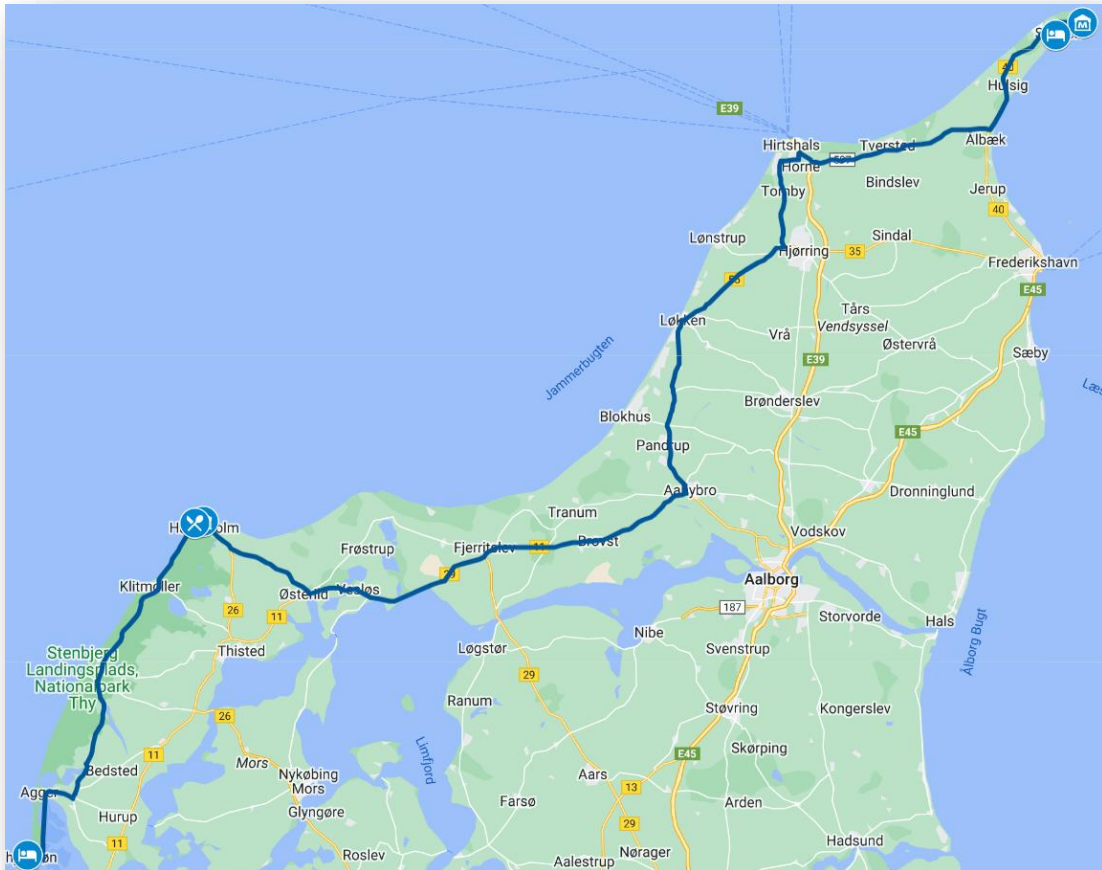
Fort Hanstholm werd in de Tweede Wereldoorlog door de Duitse bezetter opgetrokken als deel van de Atlantikwall en het was met de oplevering in 1940 een van de eerste versterkingen die in dat kader werden voltooid. Hoofddoel was het bestrijken van het Skagerrak, samen met Fort Vara in Kristiansand in Noorwegen, om daarmee het Kattegat te kunnen afsluiten.



Skagen Bunker Museum is a private museum near the tip of Grenen in the far north of Jutland, Denmark. It is located in an old German bunker of the Regelbau 638 type which was used during the Second World War as an infirmary for treating wounded soldiers. It is now fitted out as a small museum with uniforms, weapons and other artifacts.

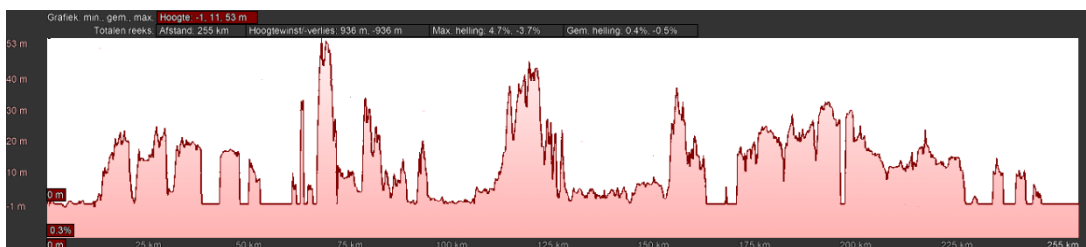
## Etappe 4 Thyborøn-Skagen (donderdag 10-7-2025)

Wat	Waar	Afstand	Tijd
<b>Start</b>	Thyborøn	0	09:00
<b>Museum</b>	Bunkermuseum Hanstholm	63	11:00
<b>Lunch</b>	Færgegrillen	66	12:15
<b>Koffie</b>	Halverimmen Bageri	133	14:00
<b>Museum</b>	Bunkermuseum Skagen	253	16:15
<b>Finish</b>	Skagen	257	17:30





### Hotel informatie

Naam:	Skagen Motel Aps
Adres:	Buttervej 5
Postcode:	9990
Plaats:	Skagen, Denemarken
Telefoon:	+45 98 44 45 35



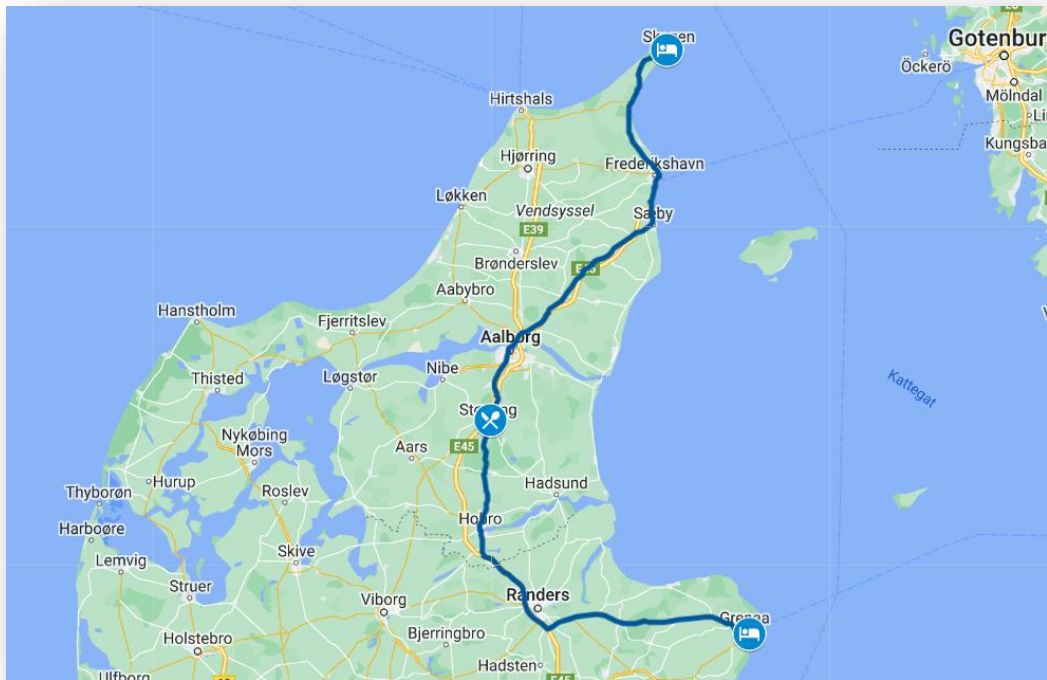
### Aantekeningen

<input type="checkbox"/>		<input type="checkbox"/>		<input type="checkbox"/>		<input type="checkbox"/>		AM °C	PM °C
--------------------------	---	--------------------------	---	--------------------------	---	--------------------------	--	----------	----------



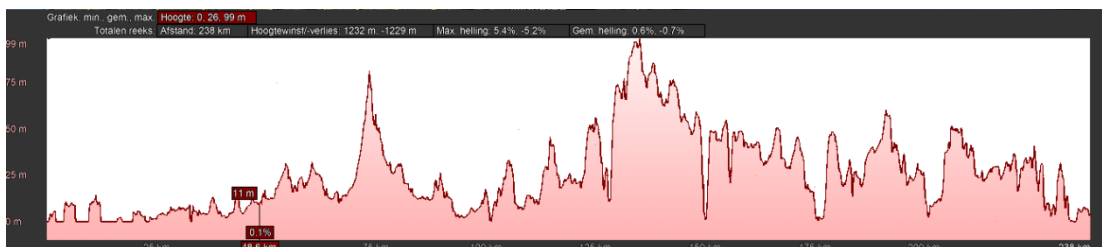
## Etappe 5 Skagen - Grenaa (vrijdag 11-7-2025)

Wat	Waar	Afstand	Tijd
<b>Start</b>	Skagen	0	10:00
<b>Koffie</b>	Madam Smed	52	11:00
<b>Lunch</b>	Bakker in Støvring	122	13:15
<b>Koffie</b>	Ebel-A-Grill	193	15:30
<b>Finish</b>	Grenaa	240	17:15







### Hotel informatie

Naam:	Hotel Marina
Adres:	Kystvej 32
Postcode:	8500
Plaats:	Grenå, Denemarken
Telefoon:	+45 86 32 25 00



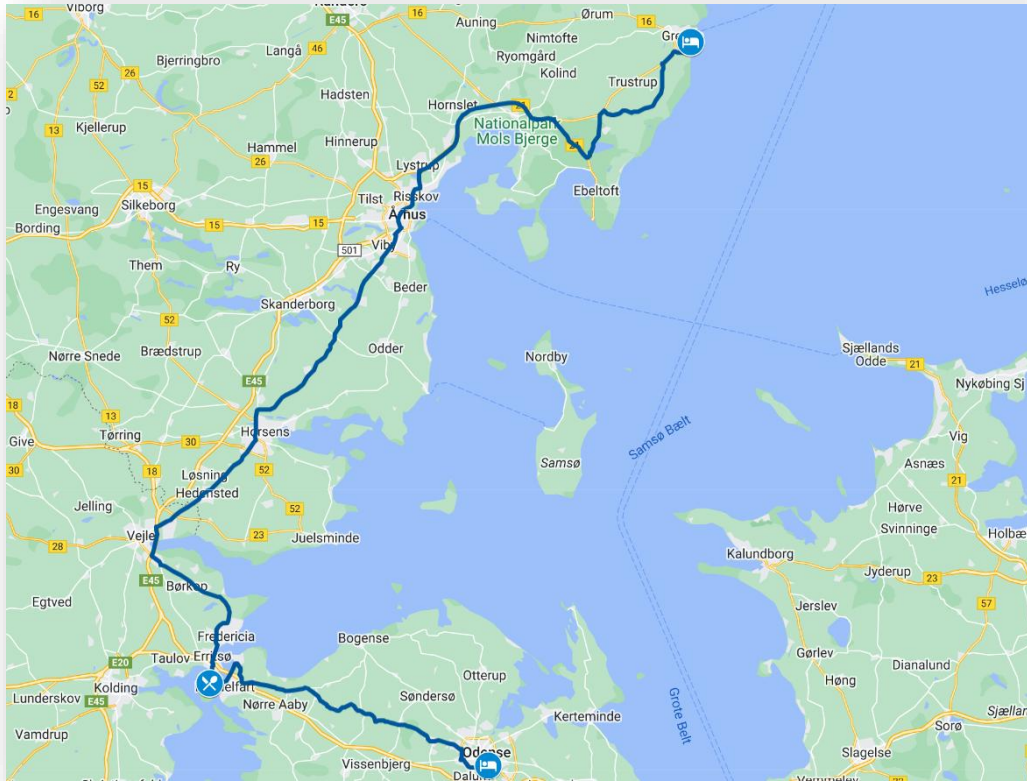
### Aantekeningen

<input type="checkbox"/>		<input type="checkbox"/>		<input type="checkbox"/>		<input type="checkbox"/>		AM °C	PM °C
--------------------------	---	--------------------------	---	--------------------------	---	--------------------------	--	----------	----------



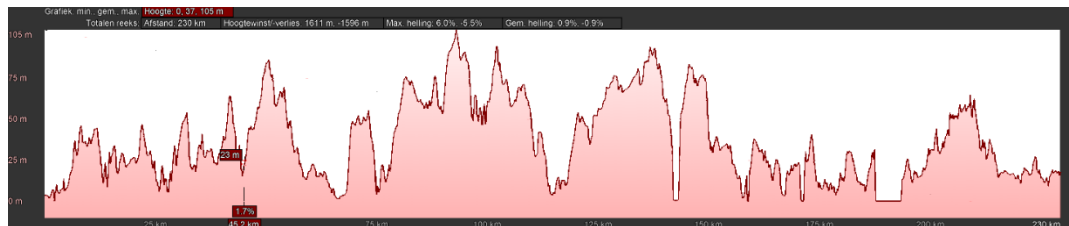
## Etappe 6 Grenaa - Odense (Zaterdag 12-7-2025)

Wat	Waar	Afstand	Tijd
<b>Start</b>	Grenaa	0	10:00
<b>Koffie</b>	Annettes Sandwich	77	11:30
<b>Lunch</b>	Skovgrillen Mittelfart	175	13:00
<b>Finish</b>	Kragtsbjerggaard Vandrerhjem & Hotel	231	17:00



### Hotel informatie

Naam:	Kragtsbjerggaard Vandrerhjem & Hotel
Adres	Kragtsbjergvej 121
Postcode	5230
Plaats	Odense, Denemarken
Telefoon:	+45 42 41 52 30



### Aantekeningen



<input type="checkbox"/>		<input type="checkbox"/>		<input type="checkbox"/>		<input type="checkbox"/>		AM °C	PM °C
--------------------------	---	--------------------------	---	--------------------------	---	--------------------------	--	----------	----------



Egeskov slot, kasteel op het Deense eiland Funen, nabij de plaats Kværndrup.

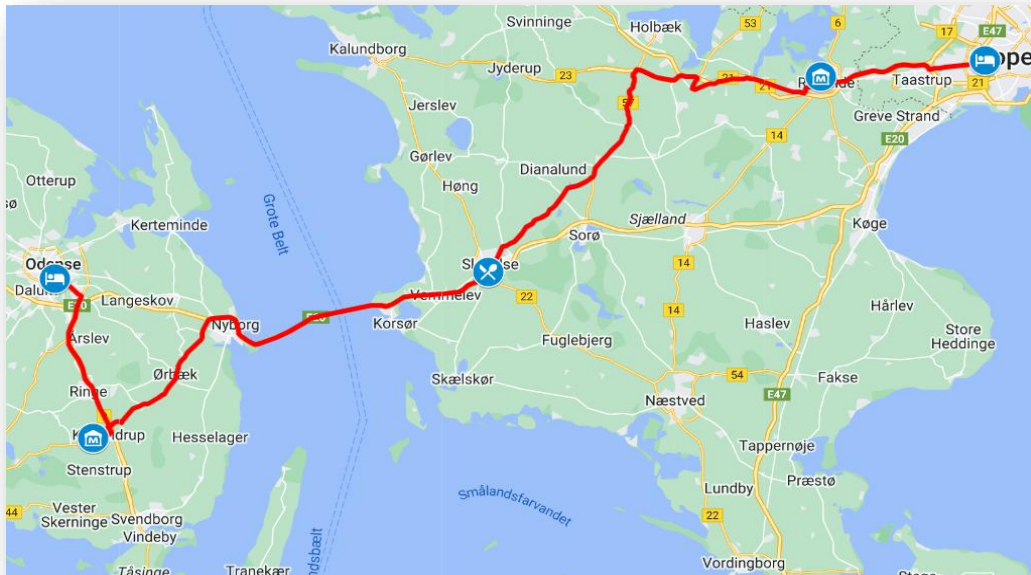
Het slot wordt gezien als de best bewaarde waterburcht van Europa uit de renaissance. De geschiedenis gaat terug tot de 14e eeuw; het huidige kasteel werd gebouwd door Frands Brockenhuus in 1554.



Het Vikingschipmuseum (Deens: "Vikingskibsmuseet") is een museum in Roskilde en is het Deense nationale museum voor schepen van de prehistorie tot de Middeleeuwen. Het Vikingschipmuseum is gebouwd in 1969.

## Etappe 7 Odense – Kopenhagen (zondag 13-7-2025)

Wat	Waar	Afstand	Tijd
<b>Start</b>	Odense	0	10:00
<b>Museum</b>	Egeskov slot	30	10:30
<b>Lunch</b>	Roll 'n Eat	120	12:30
<b>Museum</b>	Vikingskibsmuseet	175	14:50
<b>Finish</b>	Kopenhagen	199	17:00





### Hotel informatie

Naam:	DCU-Camping København Absalon
Adres:	Korsdalsvej 132
Postcode	2610
Plaats	Rødovre
Telefoon:	+45 36 41 06 00



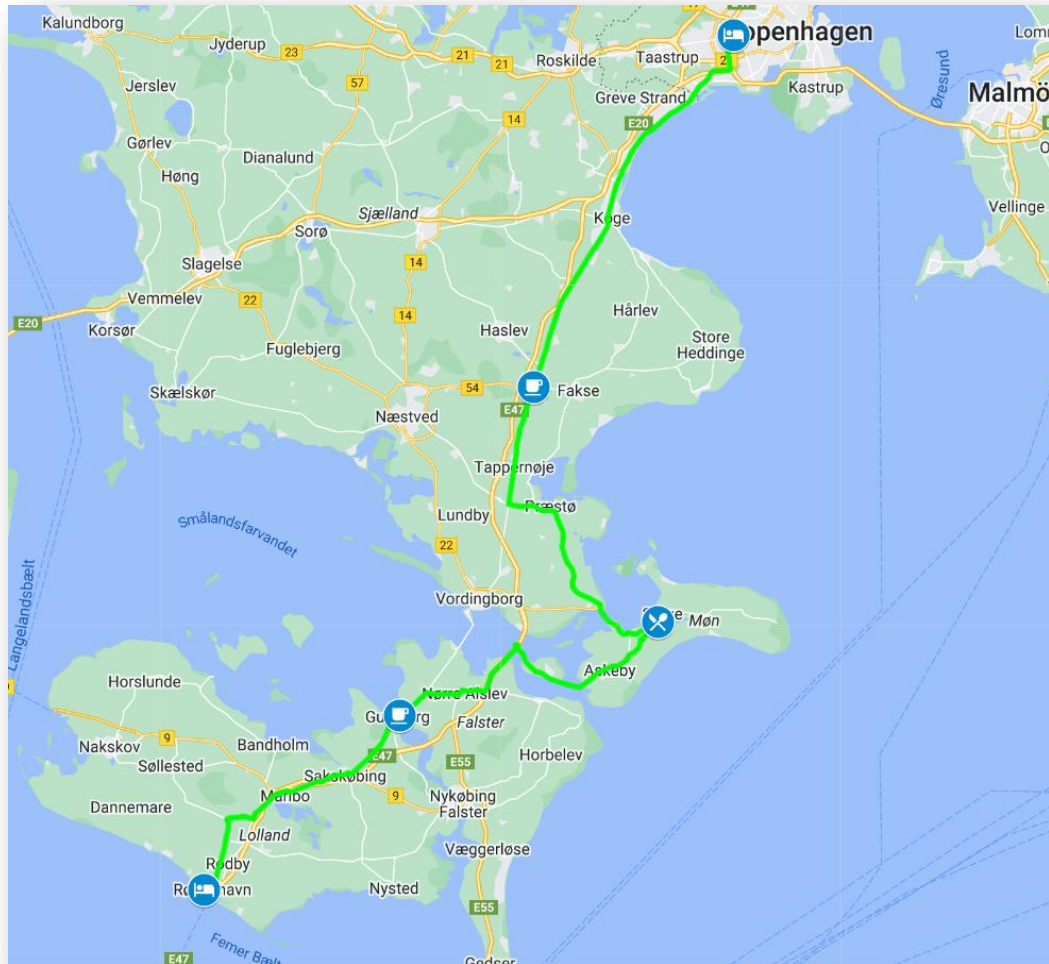
### Aantekeningen

<input type="checkbox"/>		<input type="checkbox"/>		<input type="checkbox"/>		<input type="checkbox"/>		AM °C	PM °C
--------------------------	---	--------------------------	---	--------------------------	---	--------------------------	--	----------	----------



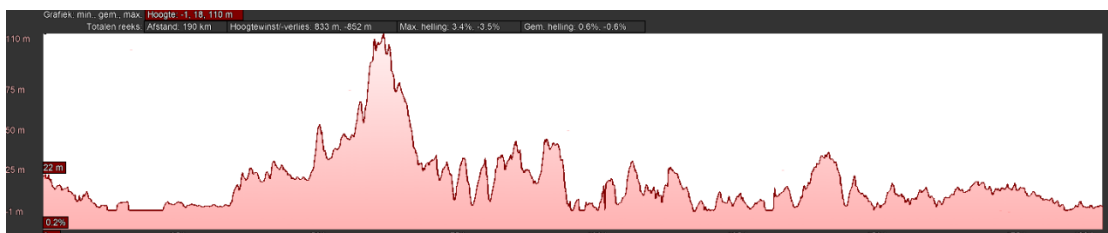
## Etappe 8 Kopenhagen - Rødby (maandag 14-7-2025)

Wat	Waar	Afstand	Tijd
<b>Start</b>	Kopenhagen	0	10:00
<b>Koffie</b>	Rønnede Kro	57	11:00
<b>Lunch</b>	Obageren	104	13:00
<b>Koffie</b>	Guldborg	150	14:50
<b>Finish</b>	Rødby Hages Badehotel	191	16:45



### Hotel informatie

Naam:	Hages Badehotel
Adres:	Hagesvej 1B
Postcode	4970
Plaats	Rødby, Denemarken
Telefoon:	+45 88 77 87 87



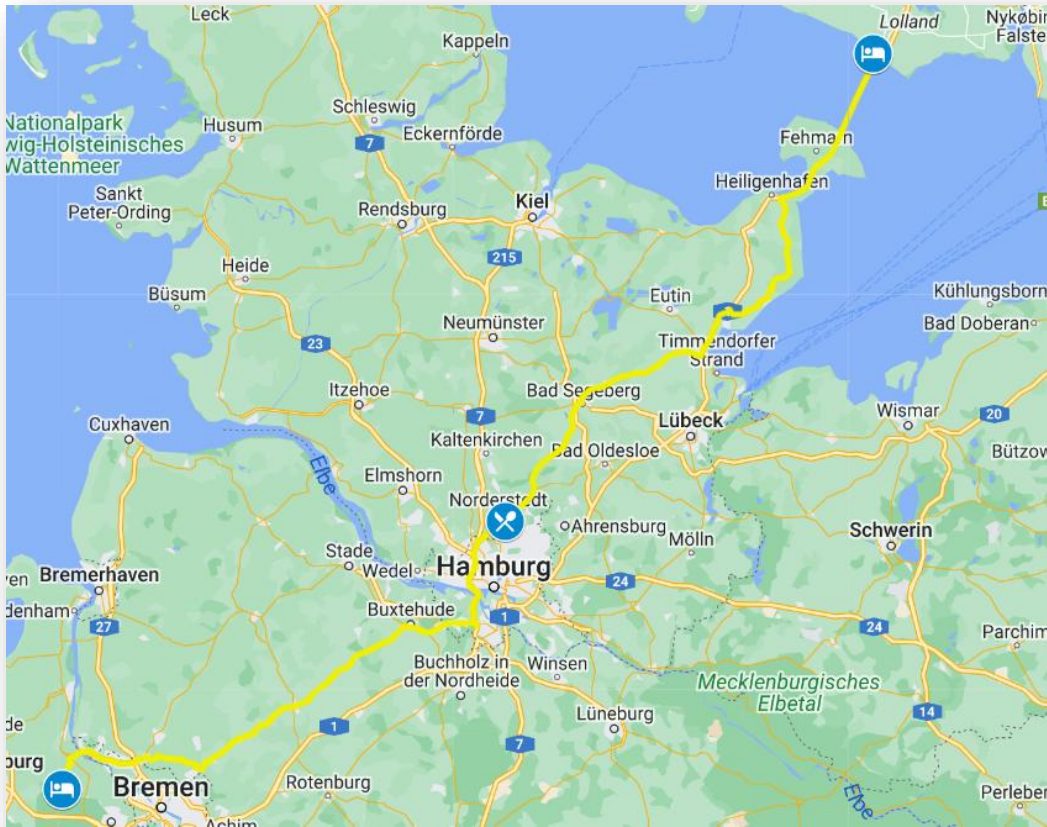
### Aantekeningen

<input type="checkbox"/>		<input type="checkbox"/>		<input type="checkbox"/>		<input type="checkbox"/>		AM °C	PM °C
--------------------------	---	--------------------------	---	--------------------------	---	--------------------------	--	----------	----------



## Etappe 9 Rødby – Hude Duitsland (dinsdag 15-7-2025)

Wat	Waar	Afstand	Tijd
<b>Start</b>	Rødby Hages Badehotel	0	08:00
<b>Ferry</b>	Rødby	2.8	08:30
<b>Lunch</b>	Landbäckerei	164	12:30
<b>Koffie</b>	Bäckerei Gilbert	255	15:30
<b>Finish</b>	Klostershänke Hude	329	17:00



### Hotel informatie

Naam:	Klosterschänke Hude
Adres:	von witzleben allee 3
Postcode	27798
Plaats	Hude, Duitsland
Telefoon:	+49 4408 7777



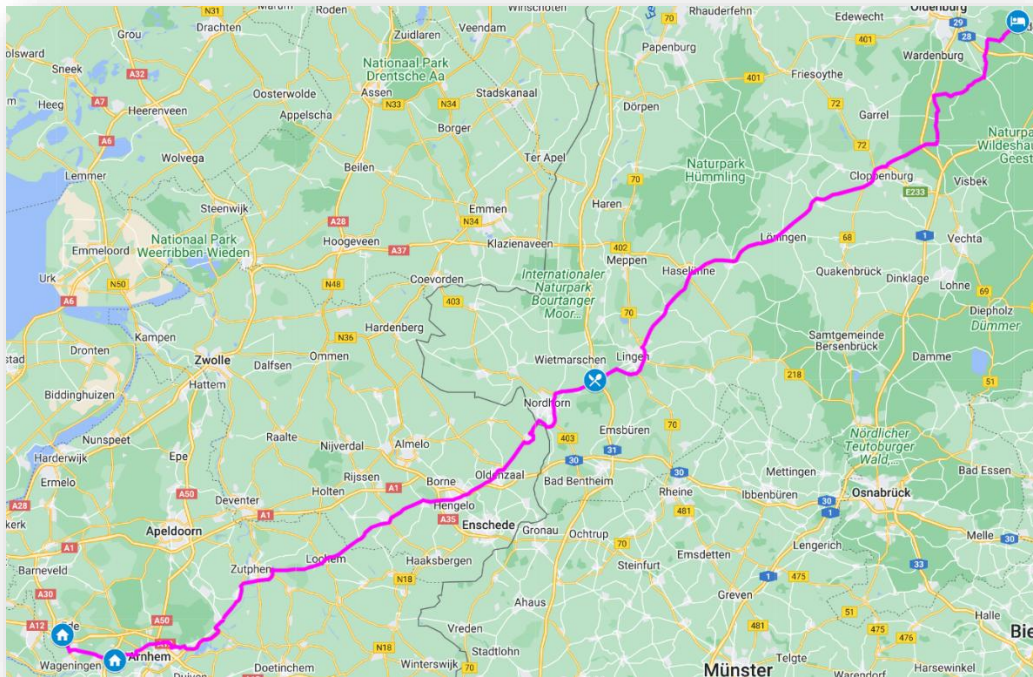
### Aantekeningen

<input type="checkbox"/>		<input type="checkbox"/>		<input type="checkbox"/>		<input type="checkbox"/>		AM °C	PM °C
--------------------------	---	--------------------------	---	--------------------------	---	--------------------------	--	----------	----------



## Etappe 10 Hude - Ede (woensdag 16-7-2025)

Wat	Waar	Afstand	Tijd
<b>Start</b>	Hude	0	10:00
<b>Koffie</b>	Jaeger tankstelle	60	11:00
<b>Lunch</b>	Bikersbar	129	13:30
<b>Koffie</b>	Pannekoekerie	184	14:30
<b>Finish</b>	Thuis	275	18:00



27 november 2024



**Totalen**

Dag	Etappe	Km
7 juli	Etappe 1	296
8 juli	Etappe 2	299
9 juli	Etappe 3	281
10 juli	Etappe 4	257
11 juli	Etappe 5	240
12 juli	Etappe 6	231
13 juli	Etappe 7	199
14 juli	Etappe 8	191
15 juli	Etappe 9	329
16 juli	Etappe 10	275
		<b>2598</b>

Dag	Hotel	Kosten
7 juli		176,00
8 juli		151,00
9 juli		115,00
10 juli		318,00
11 juli		192,00
12 juli		270,00
13 juli		232,00
14 juli		213,00
15 juli		196,00
		<b>€ 1.863,00</b>

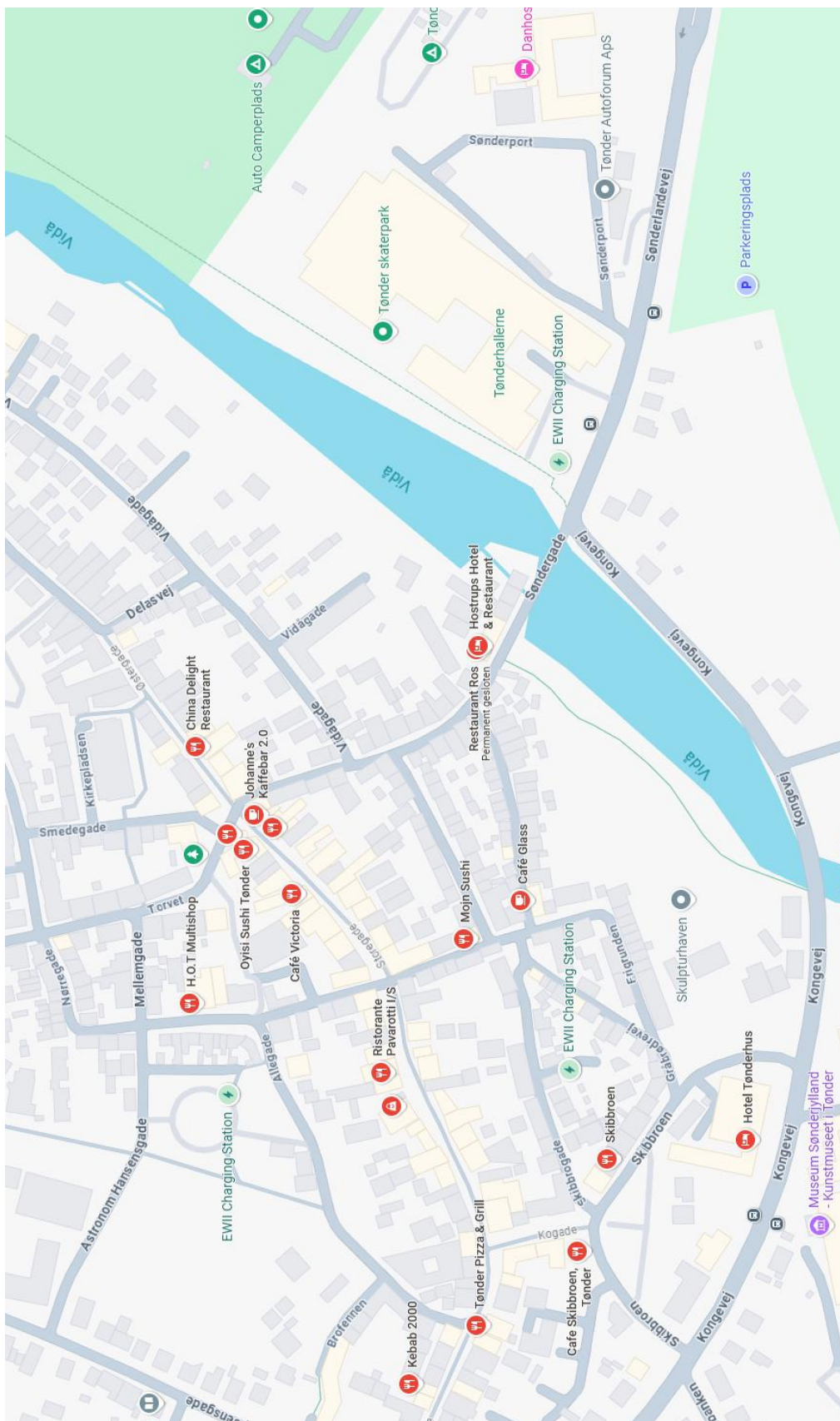




27 november 2024



### Kaartje Tønder





27 november 2024



# Kaartje Thyboron

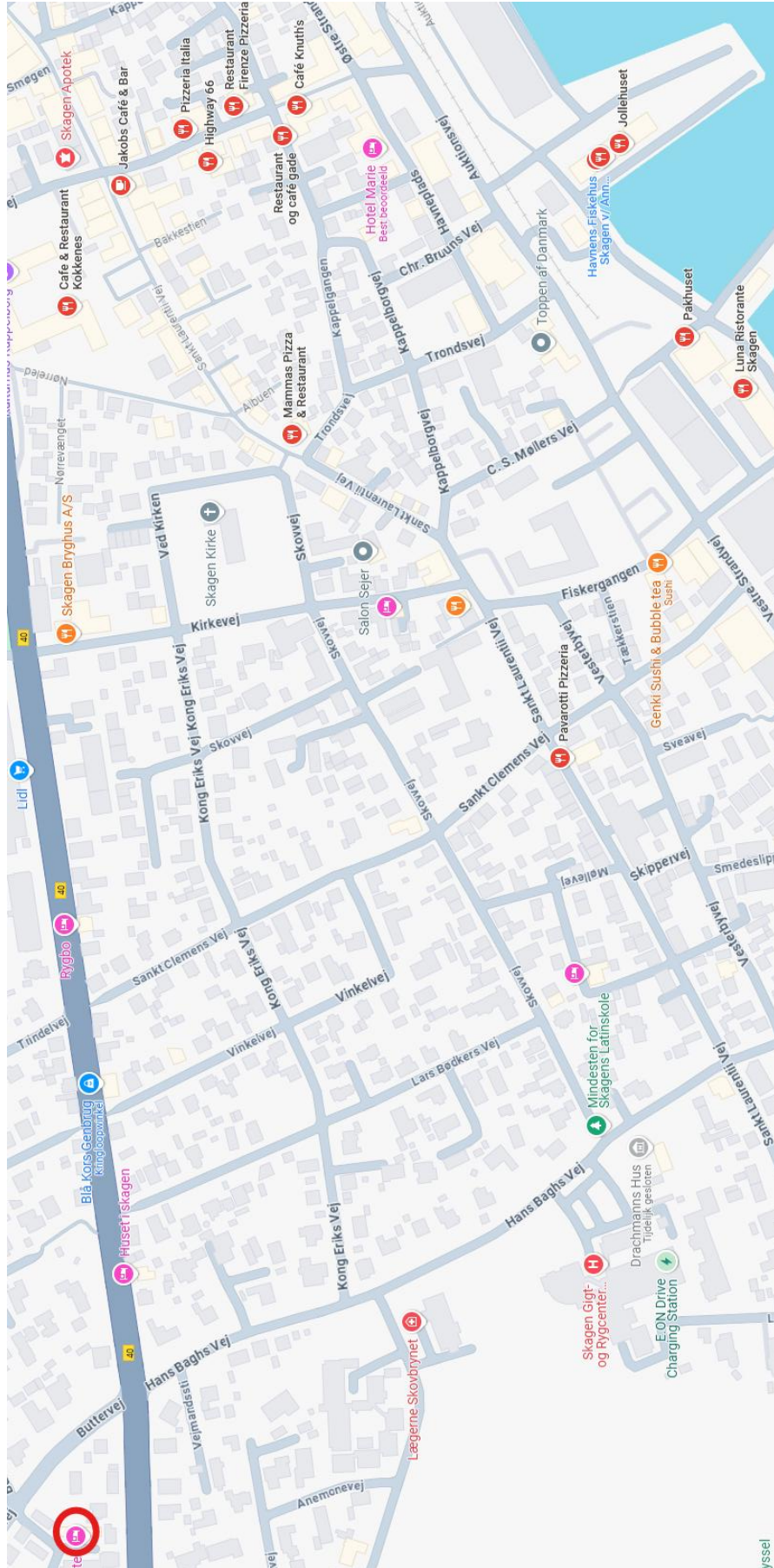




27 november 2024



# Kaartje Skagen

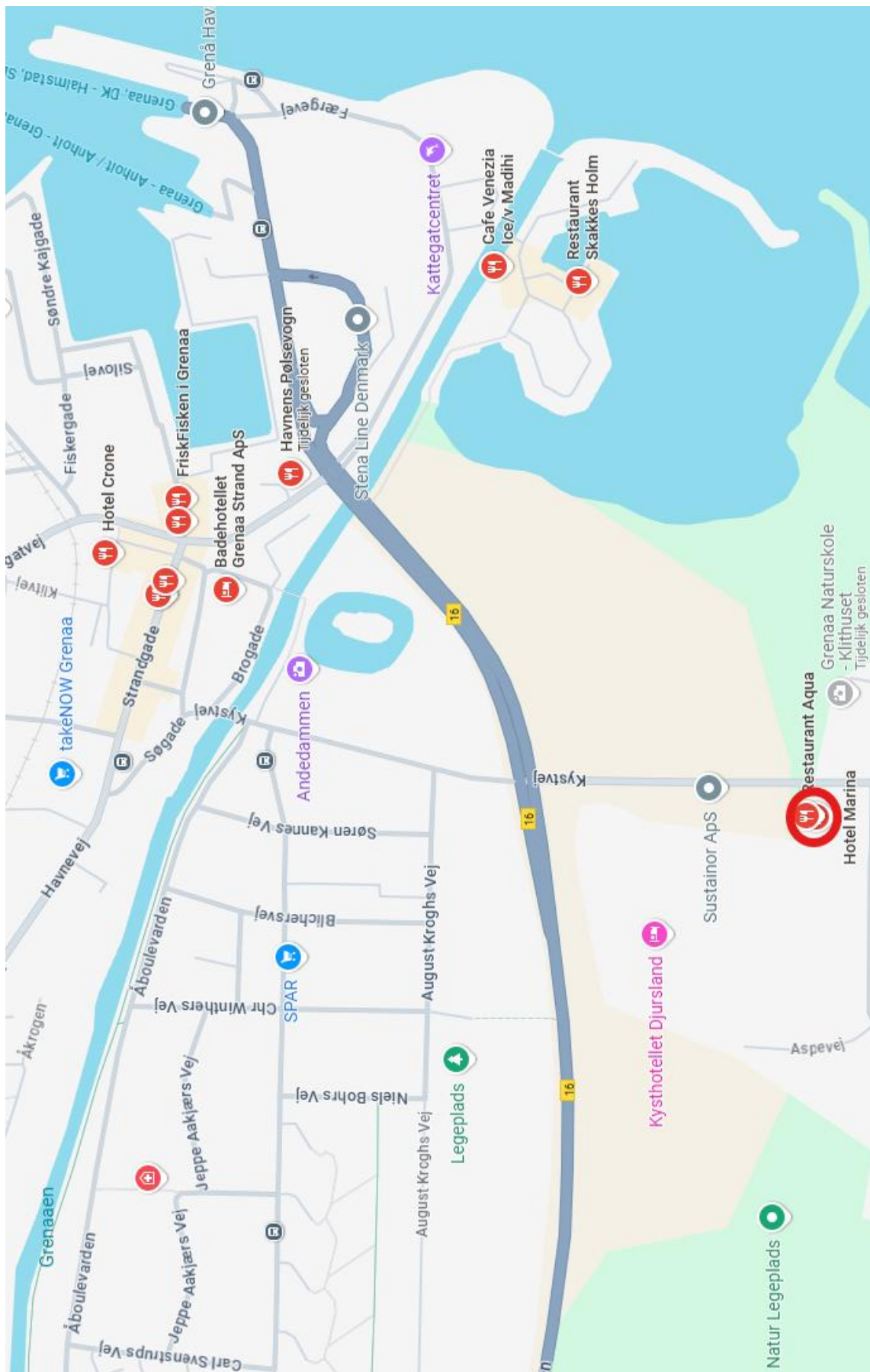




27 november 2024



### Kaartje Grenaa



27 november 2024

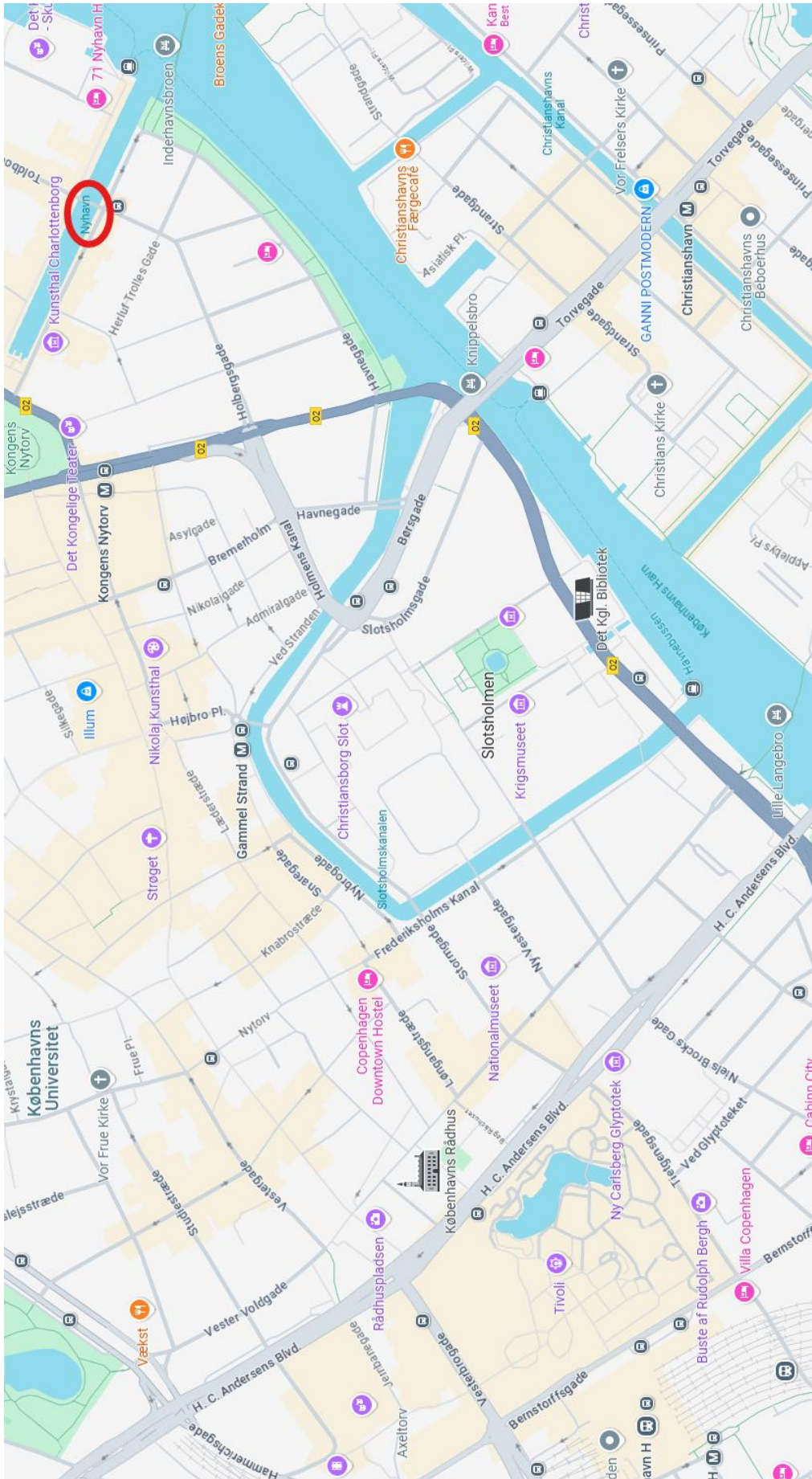




27 november 2024



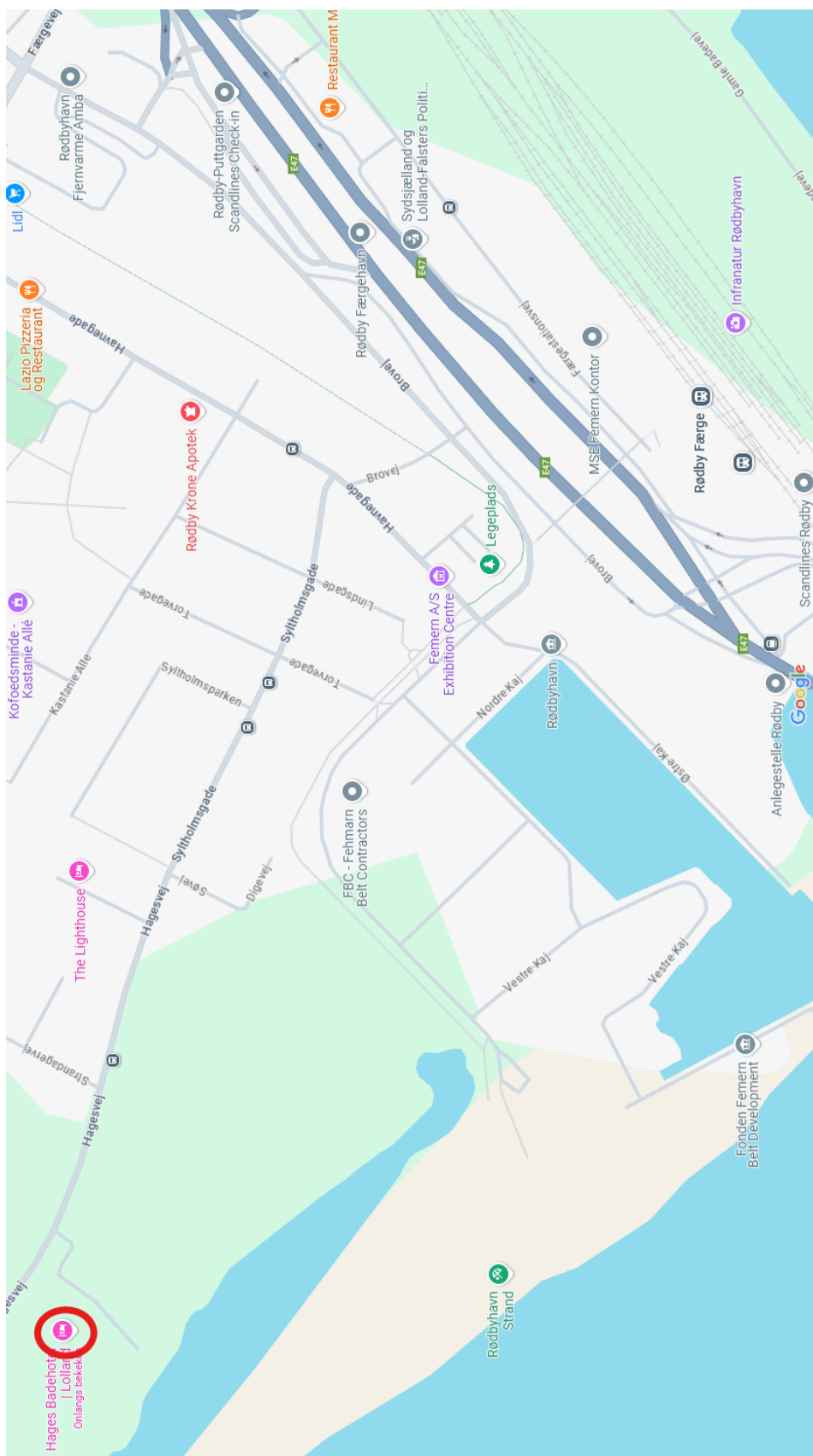
### Kaartje Copenhagen



27 november 2024



### Kaartje Rodby





### Kaartje Hude

